


3. Отчеты министерства народного образования Республики Каракалпакстан. – Нукус, 2014. – 11 с.

4. Поздравительное слово. Председателя Жокаргы Кенеса Республики Каракалпакстан Мусы Ерниязова на торжественном мероприятии, посвященном двадцать пяти летию независимости Республики Узбекистан // Вести Каракалпакстан 1 сентября 2014 г. - №71. – 3 с.

ГОРОД И ГОРОДСКОЕ НАСЕЛЕНИЕ КАРАКАЛПАКСТАНА В 60-70-Е ГОДЫ XX В.

*Сейдаметова Гульнара Утарбаевна,
PhD, доцент кафедры истории Узбекистана и Каракалпакстана
Каракалпакского государственного университета им. Бердаха*

В мировой истории города сформировались как центры организации государственного образования, сосредоточение всего производительного процесса и удовлетворения потребностей общества. Город, как явление в истории человеческого общества, равно как и в жизни нашего государства, имеет важное и определяющее значение. Исследование истории их формирования и развития, а также городского населения, насыщение городской жизни всегда вызывал и вызывает научный интерес. Сегодня актуальность данного вопроса заключается и в том, что наше государство предпринимает важные шаги в дальнейшем развитии городов и других населенных пунктов, улучшения социально-бытовых условий, создания новых рабочих мест и новых экономических зон, локализации производства. Появляются новые малые городские населенные пункты, дальнейшее развитие получают уже сформировавшиеся крупные городские образования. В них




сосредоточена не только административная и политико-экономическая жизнь, но и социально-культурная и духовная жизнь населения. Тема исследования актуализируется также усилением урбанизационных процессов и его влияния на общественное развитие.

В условиях Каракалпакстана формирование городских образований имеет ряд специфических особенностей, которые ярко проявляются именно в истории городов изучаемого периода. Урбанизационные процессы в Каракалпакстане усилились лишь послевоенный период и усилились накануне 1960-х годов. Именно в этот период идет активный процесс формирования городской агломерации, юридически оформляются административно-территориальные границы городов. К концу 1950-х годов республика в административно-территориальном отношении делилась на 9 районов, 56 сельских советов, 8 городов, из них 2 - областного значения (Нукус и Ходжейли), 6 - районного значения (Чимбай, Турткуль, Беруни, Тахиаташ, Кунград и Муйнак).

Формирование городов и городского населения Каракалпакстана тесно связано с политико-экономическими процессами, происходившими в республике. Например, согласно переписи населения 1926 года, в Каракалпакстане проживали 331 тыс. человек, а в 1939 году – 475,7 тыс. человек (из них 57,8 тыс. человек городского населения, т.е. 12% всего населения).

В годы войны и послевоенное время наблюдается массовый отток сельчан в города или более крупные населенные пункты. Поэтому, если на январь 1959 года в республике насчитывалось уже 510,1 тыс. человек, при этом городское население республики выросло до 138,7 тыс. человек (27% всего населения), при этом 39,1 тыс. человек проживали в городе Нукусе. А сельское население республики насчитывалось 371,4 тыс.



человек (1959 г.) против 417,9 тыс. в 1939 году¹.

Своеобразность формирования и развития городов Каракалпакстана проявляется в том, что подавляющее большинство этих городов возникло на базе сельских населенных пунктов, что является одной из особенностей вообще среднеазиатского феномена урбанизации.

Во второй половине XX века Нукус продолжает быстро увеличиваться за счет внешней и внутренней (сельской) миграции. В 1959 году здесь проживали 43,6 тыс. человек. Так, в 1960-х годах в его состав был присоединен поселок Кызкеткен на юго-западе и поселок Пристанский на северо-западе. В 1964 году был передан в административное подчинение и далекий поселок Каратау на юго-востоке. В 1968 году был образован Нукусский район с центром в ауле Акмангыт², куда были соотнесены некоторые территории в окрестностях Нукуса, занятые сельскохозяйственным производством. К 1970 году в Нукусе проживали уже 81,3 тыс. человек³.

Город Беруни сформировался как городское поселение еще в глубокой древности и имеет историю со времен древнего Кята. В XX веке с городом связаны многие события, который тогда именовался Шейх-Аббаз-уали (Шаббаз). В 1957 году данный населенный пункт был переименован в Беруни – в честь великого ученого аль-Беруний, а с 1962 года был отнесен к городам районного, а согласно Указа Президиума Верховного Совета УзССР от 16 мая 1969 года – к городам республиканского значения⁴.


Эти два городских образования имеют свою схожесть в истории развития. Имея древнюю историю, в какой-то степени они продолжали играть ключевую роль в урбанизационных процессах во второй половине

¹ Народное хозяйство Каракалпакской АССР. Статистический сборник. Н., 1967. – С.7.

² Центральный Государственный архив Республики Каракалпакстан (ЦГА РК), ф.156, оп.1, д.1556, л.71.

³ Народное хозяйство каракалпакской АССР. – Н., 1971.

⁴ ЦГА РК, ф.156, оп.1, д.1556, л.76.



XX века. Например, в Ходжейли, согласно переписи населения 1959 года проживали 31 тыс. человек, а в Беруни – 10,5 тыс. человек. Уже к 1970 году население Ходжейли и Беруни увеличилось в два раза – 60,5 и 20,3 тыс. человек соответственно.

Не менее древнюю историю имеет город Чимбай, неофициально считающийся центром сосредоточения каракалпаков, откуда родом многие представители национальной интеллигенции, культуры и искусства. В конце XIX века город оценивали вторым городом по величине торговым пунктом в Хивинском ханстве¹. В период российских завоеваний Чимбай становится административным, политическим торгово-культурным центром правобережных каракалпаков, центром Чимбайского уезда Амударьинского отдела (впоследствии области). Чимбай в середине XX века не отличался от города довоенного периода. Жилищный фонд в основном состоял из глинобитных домов, часть населения проживала в юртах, на окраинах жили в землянках. В довоенный период социальные условия жизни горожан были сложными, например, общая протяженность всех дорог составляла 12 км, город был разделен на две части каналом Кегейли, через который проходили 7 деревянных пешеходных проходов и мост. В городе функционировала одна водопроводная линия с общей протяженностью в 4,15 км, с пропускной способностью в 328 кубометров воды в сутки². Лишь в послевоенное время Чимбай получил некоторое развитие: были построены двухэтажные дома, несколько типовых одноэтажных школ и торговые учреждения. Население города увеличилось почти в два раза и составило свыше 16 тыс. человек. Город был отнесен к городам районного подчинения. К 1970 году население Чимбая увеличилось до 19

¹ Камалов С.К. Город Чимбай – административный, политический и культурный центр правобережной дельты Амударьи в XIX – нач. XX вв. //Тезисы докладов научно-практической конференции «Шахтемир – Чимбай». – Н., 1995. – С.8-9.

² ЦГА РК, ф.156, оп.3, д.400, л.39.



тыс.¹

Турткуль – один из крупных городских образований Каракалпакстана, первая его столица². В 1959 году в городе Турткуле проживали всего 10,5 тыс. человек, а к 1970 году достигло 14 тыс.

Передвижение сельского населения в городские центры усиливается особенно в послевоенный период. Во-первых, причины миграции сельского населения сводятся к вопросу поиска благополучной жизненной среды. Социально-экономическая ситуация в аулах и кишлаках была довольно сложной, поэтому с введением паспортной системы многие колхозники стали переселяться в более-менее благополучные места – в города или пригороды, с более развитым социальным обеспечением, инфраструктурой, производством.


Во вторых, демографическая ситуация располагала к росту городского населения. Так, в 1963 году естественный прирост населения республики составил 17429 человек, а в 1964 году – 18242 и в последующие годы имела тенденцию к повышению этих показателей³. В 1963 году наибольший показатель в этом отношении был в Турткульском и Кегейлийском районах (2212 и 1979 человек соответственно), среди городских образований – в городе Нукусе (1693) и Ходжейли (1533). В том же году сельское население Турткульского района достигло 63,9 тыс. человек, Кегейлийского – 59,3 тыс. человек. А в городе Нукусе проживали 45,7 тыс. человек, в Ходжейли – 28,3 тыс. человек.

К концу 1960 годов в Нукусе естественный прирост населения составил уже 2502 человек (сведения 1968 года), а в Ходжейли показатели почти не изменились (1551). Наиболее высокие показатели

¹ Народное хозяйство Каракалпакской АССР. – Н., 1971. - С.9.

² Камалов С., Кошанов А., Хажиев Ф. Төрткүл – Қарақалпақстанның биринши пайтахты. – Н., 1993; Хожагелдиев А. История города Турткуля. 1873-1941 гг. АКД. – Н, 1998.

³ См. подробн.: Народное хозяйство Каракалпакской АССР. – Н., 1969.




естественного прироста населения были зафиксированы в сельских местностях Турткульского и Берунийского районов (2753 и 2197 человек соответственно), а также в Кунградском районе (1737).

В 1970 году идет резкое увеличение городского населения. Так, население города Нукуса достигло 74 тыс. человек, Ходжейли – 60,5 тыс. человек, Беруни – 20,3 тыс. человек. В этот период крупными городскими центрами становятся Кунград (27,4 тыс. чел.), Чимбай (18,9 тыс. чел.) и Турткуль (18,8 тыс. чел.). Общая численность населения республики достигает 702 тыс. человек, в том числе городское население составило 250 тыс. человек, т.е. 36% от всего количества населения¹. При этом, бурный рост населения наблюдается в г. Нукусе: к 1975 году население города достигло уже 90,9 тыс. человек. Вторым по численности городом являлся Ходжейли (41,2 тыс. чел.). Среди крупных городов Каракалпакстана выделялись Беруни (24,9 тыс. чел.), Тахиаташ (24,8 тыс. чел.), Чимбай (21,5 тыс. чел.), Турткуль (21,4 тыс. чел.) и Кунград (14,7 тыс. чел.).

На наш взгляд, одной из причин увеличения городского населения республики являются также и природно-климатические особенности региона. По типологии сельских населенных пунктов Средней Азии населенные пункты Каракалпакстана относятся к оазисным и пустынно-пастбищным типам расселения. Главным фактором формирования послужили своеобразная конфигурация поливных участков, огромные пустыни Кызылкумы и Каракумы, и низкий уровень развития производительных сил. Оазисные населенные пункты размещены в орошаемой зоне, прилегают к ирригационным каналам и дорогам. Размеры и системы расселения их обусловлены размещением

¹ Народное хозяйство Каракалпакской АСР за 1971-192=75 гг. Статистический сборник. – Н., 1976. С.8.



оросительной сети и размером орошаемых площадей¹. Аральская экологическая катастрофа оказала серьезное влияние на эти факторы, вследствие чего сельское население вынуждено было мигрировать либо за пределы республики, либо ближе к городским образованиям. Вкупе с нерешенными годами проблем социального и инфраструктурного характера, экологически неблагоприятная среда лишила сельчан занятия основной формой деятельности.

С приобретением независимости Республики Узбекистан решаются крупные и важные проблемы макроэкономической стабилизации и роста, задачи продовольственной, топливно-энергетической и транспортной независимости страны. Укрепление национальной экономики происходит одновременно и на базе укрепления региональной и муниципальной экономики, где ключевые позиции принадлежат городам. В годы независимости стало уделяться внимание углублению рыночных реформ и в аграрном секторе национальной экономики, развитию сельской инфраструктуры, рациональной занятости населения и решению проблем социального и культурного характера. Большое внимание уделяется локализации производства, развитию городской инфраструктуры, улучшению условий жизни горожан.

Использованные литературы и источники

1. Народное хозяйство Каракалпакской АССР. Статистический сборник. Н., 1967. – С.7.
2. Камалов С.К. Город Чимбай – административный, политический и культурный центр правобережной дельты Амударьи в XIX – нач. XX вв. //Тезисы докладов научно-практической конференции «Шахтемир – Чимбай». – Н., 1995. – С.8-9.

¹ Умаров А., Палымбетов К. Особенности расселения и урбанистические процессы в Республике Каракалпакстан.// <http://www.allbest.ru/>