

**ЎЗБЕКИСТОН МИЛЛИЙ УНИВЕРСИТЕТИ ҲУЗУРИДАГИ  
ИЛМИЙ ДАРАЖАЛАР БЕРУВЧИ  
DSc.27.06.2017.G.01.06 РАҚАМЛИ ИЛМИЙ КЕНГАШ  
ЎЗБЕКИСТОН МИЛЛИЙ УНИВЕРСИТЕТИ**

**ҚУРБОНОВ ШУХРАТ БЕКМЕТОВИЧ**

**ЎЗБЕКИСТОН ҚИШЛОҚ ТУМАНЛАРИ РИВОЖЛАНИШИНИНГ  
ИҚТИСОДИЙ-ГЕОГРАФИК ХУСУСИЯТЛАРИ**

**11.00.02 – Иқтисодий ва ижтимоий география**

**ГЕОГРАФИЯ ФАНЛАРИ БЎЙИЧА ФАЛСАФА ДОКТОРИ (PhD)  
ДИССЕРТАЦИЯСИ АВТОРЕФЕРАТИ**

**Тошкент – 2017**

**География фанлари бўйича фалсафа (PhD) доктори диссертацияси  
автореферати мундарижаси**  
**Оглавление автореферата диссертации доктора философии (PhD) по  
географическим наукам**  
**Contents of dissertation abstract of doctor of philosophy (PhD) on  
geographical sciences**

**Қурбонов Шухрат Бекметович**

Ўзбекистон қишлоқ туманлари ривожланишининг иқтисодий географик  
хусусиятлари.....3

**Қурбонов Шухрат Бекметович**

Экономико-географические особенности развития сельских районов  
Узбекистана.....19

**Kurbonov Shuxrat Bekmetovich**

Economic-geographical features of the development of rural areas of  
Uzbekistan.....35

## Эълон қилинган илмий ишлар рўйхати

Список опубликованных работ

List of published works .....39

2

**ЎЗБЕКИСТОН МИЛЛИЙ УНИВЕРСИТЕТИ ҲУЗУРИДАГИ  
ИЛМИЙ ДАРАЖАЛАР БЕРУВЧИ  
DSc.27.06.2017.G.01.06 РАҚАМЛИ ИЛМИЙ КЕНГАШ  
ЎЗБЕКИСТОН МИЛЛИЙ УНИВЕРСИТЕТИ**

**ҚУРБОНОВ ШУХРАТ БЕКМЕТОВИЧ**

**ЎЗБЕКИСТОН ҚИШЛОҚ ТУМАНЛАРИ РИВОЖЛАНИШИНИНГ  
ИҚТИСОДИЙ-ГЕОГРАФИК ХУСУСИЯТЛАРИ**

**11.00.02 – Иқтисодий ва ижтимоий география**

**ГЕОГРАФИЯ ФАНЛАРИ БЎЙИЧА ФАЛСАФА ДОКТОРИ (PhD)  
ДИССЕРТАЦИЯСИ АВТОРЕФЕРАТИ**

Тошкент – 2017

3

**География фанлари бўйича фалсафа доктори (PhD) диссертацияси мавзуси Ўзбекистон Республикаси Вазирлар Маҳкамаси ҳузуридаги Олий Аттестация комиссиясида В2017.1.PhD/G1 рақам билан рўйхатга олинган.**

Диссертация Ўзбекистон Миллий университетида бажарилган.

Диссертация автореферати учта тилда (ўзбек, рус, инглиз (резюме)) веб -саҳифанинг nauka@nuu.uz ҳамда «Ziyonet» ахборот-таълим портали www.ziyonet.uz манзилларига жойлаштирилган.

**Илмий маслаҳатчи:**

**Солиев Абдусами  
Солиевич**

география фанлари доктори, профессор

**Расмий оппонентлар: Қайюмов Абдуҳаким Абдуҳамидович** география фанлари доктори, профессор

**Азимов Шухрат Акромович** география фанлари номзоди, доцент

**Етакчи ташкилот:** Нукус давлат педагогика институти

Диссертация ҳимояси Ўзбекистон Миллий университети ҳузуридаги DSc. 27.06.2017.G.01.06 рақамли Илмий кенгашнинг 2017 йил «\_\_» \_\_\_\_\_ соат \_\_\_\_ даги мажлисида бўлиб ўтади. (Манзил: 100174, Тошкент, Университет кўчаси, 4 уй. Тел.: (+99871) 227-12-24, факс: (+99824) 246-53-21; 246-02-24. E-mail: ik.geografiya.nuuz@mail.ru. Ўзбекистон Миллий университети, Геология ва география

факультети)

Диссертация билан Ўзбекистон Миллий университетининг Ахборот-ресурс марказида танишиш мумкин (№ \_\_ рақами билан рўйхатга олинган). Манзил: 100174, Тошкент, Университет кўчаси, 4 уй. Тел.: (+99871) 246-67-71.

Диссертация автореферати 2017 йил «\_\_» \_\_\_\_\_ да тарқатилди.  
(2017 йил «\_\_» \_\_\_\_\_ даги \_\_-рақамли реестр баённомаси).

**Н.И.Сабитова**

Илмий даражалар берувчи илмий  
кенгаш раиси, г.ф.д., профессор

**Ш.М.Шарипов**

Илмий даражалар берувчи илмий  
кенгаш илмий котиби, г.ф.н.

**А.А.Қаюмов**

Илмий даражалар берувчи илмий  
кенгаш қошидаги илмий семинар  
раиси, г.ф.д., профессор

4

### **КИРИШ (докторлик диссертацияси аннотацияси)**

**Диссертация мавзусининг долзарблиги ва зарурати.** Бугунги кунда,

Бирлашган Миллатлар ташкилотининг маълумотларига кўра, дунё аҳолисининг 49 фоизи қишлоқ жойларда истиқомат қилади, шунингдек, жаҳон иқтисодий фаол аҳолисининг 2,6 миллиард қисми ёки 38 фоизи бевосита қишлоқ хўжалик ишлаб чиқариши билан банд. Бу эса, қишлоқ жойларнинг иқтисодий салоҳиятини тадқиқ этиш, баҳолаш ва улардан оқилона фойдаланишни долзарб масалалардан бири қилиб белгилайди<sup>1</sup>.

Мамлакатимиз мустақилликка эришгач қишлоқ жойларда туб ислохотларни амалга ошириш, қишлоқ аҳолиси турмуш даражасини шаҳарларга яқинлаштириш, қишлоқларни саноатлаштириш каби масалаларга алоҳида эътибор қаратилмоқда. «Юртимизда 2009 йилнинг «Қишлоқ тараққиёти ва фаровонлиги йили» деб эълон қилиниши ва тегишли Давлат дастурининг амалга оширилиши қишлоқларимиз қиёфасини замонавий архитектура ва саноат асосида тубдан ўзгартириш ва янгилаш, уй-жой, ижтимоий ва коммунал объектлар, коммуникацияларни барпо этиш бўйича узоқ муддатга мўлжалланган аниқ мақсадли ишларимизнинг бошланиши бўлди. Буларнинг барчаси қишлоқ аҳолиси турмуш даражасини тубдан ошириш ва шаҳар шароитига яқинлаштиришга хизмат қилади»<sup>2</sup>.

Жаҳонда қишлоқларни ижтимоий-иқтисодий ривожлантириш хусусан, агротуризмни шакллантириш, агросаноат кластерларини такомиллаштириш,

инвестиция муҳитини яхшилаш, ижтимоий-экологик вазиятни яхшилашга устувор аҳамият берилмоқда. Бу борада республикамизда ҳам жойлардаги инфратузилмани яхшилаш, транспорт ва бошқа аҳолига хизмат кўрсатиш соҳаларини ривожлантириш, аҳоли бандлиги ва фермерчиликни юқори даражада ташкил этиш, замонавий уй-жой қурилишини олиб бориш каби ишлар амалга оширилмоқда.

Ўзбекистон Республикаси Президентининг 2017 йил 6 февралдаги ПФ-4947-сон «Ўзбекистон Республикасини янада ривожлантириш бўйича ҳаракатлар стратегияси тўғрисида»ги Фармони билан тасдиқланган 2017 — 2021 йилларда Ўзбекистон Республикасини ривожлантиришнинг бешта устувор йўналиши бўйича Ҳаракатлар стратегиясининг «Ижтимоий соҳани ривожлантириш» йўналиши, Ўзбекистон Республикаси Вазирлар Маҳкамасининг 2016 йил 9 сентябрдаги «2016-2018 йилларда Тошкент вилояти шаҳарлари ва туманларини комплекс ривожлантириш чора тадбирлари дастури тўғрисида»ги 291-сон қарори, 2016 йил 4 майдаги «Қишлоқ жойлардаги аҳолига сервис хизмат кўрсатишни яхшилашга доир қўшимча чора-тадбирлар тўғрисида»ги 139-сон қарори ҳамда мазкур фаолиятга тегишли бошқа меъёрий-ҳуқуқий ҳужжатларда белгиланган вазифаларни амалга оширишга ушбу диссертация тадқиқоти муайян даражада хизмат қилади.

<sup>1</sup> United Nations, Department of Economic and Social Affairs, Population Division. 2014. <sup>2</sup> Каримов И.А. Асосий вазифамиз – ватанамиз тараққиёти ва халқимиз фаровонлигини янада юксалтиришдир – Т.: Ўзбекистон, 2010, б. 70.

**Тадқиқотнинг республика фан ва технологиялари ривожланишининг устувор йўналишларига мослиги.** Мазкур тадқиқот республика фан ва технологиялар ривожланишининг I. «Демократик ва ҳуқуқий жамиятни маънавий-ахлоқий ривожлантириш, инновацион иқтисодий шакллантириш» устувор йўналишига мувофиқ бажарилган.

**Муаммонинг ўрганилганлик даражаси.** Мустақил Давлатлар Ҳамдўстлиги мамлакатларининг ижтимоий-иқтисодий география фанида қишлоқ жойлар географияси йўналишининг асосчиси сифатида Москва Давлат университетининг профессори С.А.Ковалёв эътироф этилади.

С.А.Ковалёв 1946-1963 йиллар оралиғида ўзининг номзодлик ва докторлик диссертацияларида, қатор илмий монография ва мақолаларида қишлоқ жойлар географиясини алоҳида илмий йўналиш сифатида асослаб берган ва бу тадқиқот соҳасининг методологиясини яратган.

Кейинчалик бу йўналишдаги аҳамиятли изланишларни Б.С.Хорев, А.И.Алексеев, И.К.Орфанов, Т.Г.Нефёдова, Е.Е.Лейзерович, О.С.Русинова ва бошқа олимлар давом эттиришган ва шуғулланиб келмоқдалар. Ўзбекистонда қишлоқ жойлар ижтимоий-иқтисодий ривожланишининг географик жиҳатлари З.М.Акрамов, Р.Валиева, Э.Ташбеков, Г.Р.Асанов, О.Б.Ота-Мирзаев, Ю.И.Аҳмадалиев, Е.К.Умаров, А.С.Солиев, А.А.Қаюмов,

М.И.Назаровларнинг илмий ишларида кўриб чиқилган. Мустақиллик йилларида қишлоқ жойларнинг муаммоларини ўз номзодлик диссертациялари доирасида Р.Й.Маҳмадалиев, М.И.Назаров, А.Сатторовлар томонидан ўрганилган. Алоҳида қишлоқ маъмурий туманлар К.Гадоев, Ж.Мусаев, Х.Омоновларнинг номзодлик диссертацияларида тадқиқот объекти вазифасини ўтаган. Вазирлар Маҳкамаси ҳузуридаги Прогнозлаштириш ва макроиқтисодий тадқиқотлар институти томонидан Самарқанд вилоятининг Жомбой тумани ҳамда Қорақалпоғистон Республикасининг Мўйноқ тумани ижтимоий-иқтисодий ривожланиш муаммоларига бағишланган ишланмалар тайёрланган ва чоп этилган.

Юқоридаги тадқиқотчиларнинг ишларида кўпроқ маълум вилоятлардаги қишлоқ аҳоли пунктларининг шаклланиши ва жойланиши ёки алоҳида қишлоқ туманларининг ижтимоий-иқтисодий ривожланиши муаммолари тадқиқ қилинган. Аммо, иқтисодий географик тадқиқотларда кичик ҳудудлар ҳисобланган қишлоқ туманлари республикамиз ва вилоятлар миқёсида ўзига хос ҳудудий ижтимоий-иқтисодий тизим сифатида кам ўрганилган.

**Диссертация мавзусининг диссертация бажарилган олий таълим муассасасининг илмий-тадқиқот ишлари билан боғлиқлиги** Диссертация тадқиқоти Ўзбекистон Миллий университети илмий-тадқиқот ишлари режасининг ОТ-Ф6-045 «Ўзбекистон ҳудудлари ижтимоий-иқтисодий ривожланишининг географик муаммолари» (2007-2011 йй.) мавзусидаги фундаментал тадқиқотлар давлат лойихаси доирасида бажарилган.

**Тадқиқотнинг мақсади** Ўзбекистон Республикаси қишлоқ туманлари ижтимоий-иқтисодий ривожланишининг ҳудудий хусусиятларини очиб бериш ҳамда мавжуд муаммоларнинг ечими бўйича таклиф ва тавсияларни ишлаб чиқишдан иборат.

6

**Тадқиқотнинг вазифалари:**

Ўзбекистон Республикасида иқтисодий ва ижтимоий географик тадқиқотларнинг асосий йўналишларини ажратиш ва уларнинг ривожланиш тенденцияларини таҳлил қилиш;

қишлоқ жойларни иқтисодий географик тадқиқ қилишнинг назарий услубий асосларини таҳлил қилиш ва тизимлаштириш;

республика қишлоқ туманлари иқтисодий географик салоҳияти, минтақавий иқтисодиёт ва унинг етакчи тармоқлари – қишлоқ хўжалиги ва саноатда иқтисодий ресурслардан фойдаланиш даражасини баҳолаш услубиётини ишлаб чиқиш;

қишлоқ аҳолиси жойлашуви шакллари нуктаи назаридан республика қишлоқ туманларини гуруҳлаш ва таснифлаш;

Хоразм вилояти мисолида қишлоқ туманларининг ижтимоий-иқтисодий ривожланишини таҳлил қилиш ва баҳолаш;

ижтимоий соҳаларни ҳудудий ташкил этишнинг поғонасимонлик хусусиятини очиб бериш;

республика қишлоқ туманлари ривожланишининг ижтимоий-иқтисодий

ва экологик муаммоларини аниқлаш ҳамда уларнинг ечими бўйича илмий амалий таклиф ва тавсияларни ишлаб чиқиш.

**Тадқиқотнинг объекти.** Ўзбекистон Республикаси қишлоқ туманларининг ижтимоий-иқтисодий ривожланиши.

**Тадқиқотнинг предмети** мамлакат қишлоқ маъмурий туманлари ижтимоий-иқтисодий ривожланишининг омиллари, жараёнлари ва муаммолари ташкил этади.

**Тадқиқотнинг усуллари.** Диссертацияда географик таққослаш, статистик, картографик, математик, тарихий, типология ва бошқа усуллардан фойдаланилган. Карталар махсус Corel DRAW ҳамда Mapinfo дастурларидан фойдаланган ҳолда яратилган.

**Тадқиқотнинг илмий янгилиги:**

қишлоқ туманларини йирик масштабда иқтисодий-географик тадқиқ қилишнинг илмий-услубий асослари такомиллаштирилган; қишлоқ туманларининг иқтисодий-географик салоҳиятини баҳолаш ва ундан фойдаланиш даражасини аниқлаш методикаси таклиф қилинган индикатор ва индекслар мажмуи асосида такомиллаштирилган; республика қишлоқ туманларида турли табиий географик шароитларда вужудга келган қишлоқ аҳоли манзилгоҳларининг жойлашув шакллари аниқланган;

Ўзбекистон қишлоқ туманларининг иқтисодий фаоллигини аниқлаш мезонлари ва уни ҳисоблаш усули асосланган;

қишлоқ туманлари ва уларнинг маъмурий марказларини ижтимоий иқтисодий ривожлантириш бўйича илмий-амалий таклиф ва тавсиялар ишлаб чиқилган.

**Тадқиқотнинг амалий натижалари:**

қишлоқ маъмурий туманларининг иқтисодий географик салоҳиятини, уларнинг хўжалигида иқтисодий ресурслардан фойдаланиш даражасини

7

баҳолаш услубиёти махсус миқдорий кўрсаткичлар (индекслар) мажмуи кўринишида таклиф қилинган;

миқдорий мезонлар асосида ҳозирги шароитда Ўзбекистон Республикаси қишлоқ туманлари хўжалигининг таркибий тузилиши ва ихтисослашуви жиҳатидан классификацияси ишлаб чиқилган;

Ўзбекистон қишлоқ туманлари қишлоқ аҳоли пунктларининг таркиби ва жойлашуви жиҳатидан таснифланган;

қишлоқ туманларининг иқтисодий фаоллигини аниқлаш мезонлари ишлаб чиқилган;

илк бор Ўзбекистон қишлоқ туманларининг қишлоқ аҳоли жойлашуви шакллари бўйича типлари ва туманлар маъмурий марказларида аҳоли мужассамлашуви хариталари тузилган;

республика қишлоқ туманлари ва уларнинг маъмурий марказлари ижтимоий-иқтисодий ривожланишининг асосий муаммолари аниқланган, уларнинг ечимига оид илмий-амалий таклиф ва тавсиялар берилган.

**Тадқиқот натижаларининг ишончлилиги.** Диссертация иши



Ўзбекистон Республикаси Давлат статистика қўмитаси ва Хоразм вилояти статистика бошқармаси маълумотлари ҳамда Ўзбекистон Республикаси Вазирлар Маҳкамаси ҳузуридаги Прогнозлаштириш ва макроиқтисодий тадқиқотлар институти материаллари, шунингдек, муаллифнинг бевосита ўрганилаётган ҳудудларда кузатув ишлари асосида бажарилгани билан белгиланади.

**Тадқиқот натижаларининг илмий ва амалий аҳамияти.** Тадқиқот натижаларининг илмий аҳамияти қишлоқ туманлари ижтимоий-иқтисодий тизимларини типологик, математик-статистик ва картографик усуллар ёрдамида тадқиқ этишда методологик-услубий ёндашувларни такомиллаштиришда фойдаланиш билан изоҳланади.

Тадқиқот натижаларининг амалий аҳамияти республика қишлоқ туманларини комплекс ижтимоий-иқтисодий ривожлантириш дастурлари, шунингдек муайян тармоқ дастурларини ишлаб чиқишда асос сифатида ҳамда республика олий таълим тизими тегишли йўналишларида ўқув жараёни самарадорлигини оширишга хизмат қилиши билан белгиланади.

**Тадқиқот натижаларининг жорий қилиниши.** Қишлоқ туманлари ривожланишининг иқтисодий-географик хусусиятлари бўйича берилган таклиф ва тавсиялар асосида:

қишлоқ туманларини йирик масштаби иқтисодий-географик тадқиқ қилишнинг такомиллаштирилган илмий-услубий асослари Давлат таълим стандарти мазмунига сингдирилган (O'zStandart Давлат агентлигида 2014 йил 10 октябрда O'zDSt 36.1559:2014 №5181 қайд рақами билан рўйхатга олинган). Мазкур таклифнинг амалга оширилиши бакалаврият таълим йўналишида (5140600-География) «Социал география», «Географик тадқиқот усуллари» фанларининг назарий ва амалий аҳамиятини оширишга, хусусан, қишлоқ жойлар географиясини тадқиқ қилишда янги ёндашув асосида мамлакатимиз таълим муассасаларида бакалаврларнинг билим ва кўникмаларини оширишга хизмат қилган;

8

қишлоқ туманларининг иқтисодий-географик салоҳиятини баҳолаш ва ундан фойдаланиш даражасини аниқлаш методикаси Қорақалпоғистон Республикаси Иқтисодиёт вазирлиги томонидан амалиётга жорий қилинган (Қорақалпоғистон Республикаси Иқтисодиёт вазирлигининг 2017 йил 24 январдаги 01/72-сонли маълумотномаси). Мазкур илмий ишланмадан фойдаланиш республика қишлоқ туманларининг ижтимоий-иқтисодий ривожланиш рейтингини ишлаб чиқиш ҳамда Мўйноқ, Қўнғирот, Шуманай, Чимбой, Қораўзак, Қонликўл ва Тахтакўпир туманларида мавжуд иқтисодий географик салоҳиятдан фойдаланиш даражаси нисбатан паст эканлигини аниқлашга имкон берган.

республика қишлоқ туманларида турли табиий географик шароитларда вужудга келган қишлоқ аҳоли манзилгоҳларининг жойлашув шаклларини ажратиш ва асослаш борасидаги таклифлар Ер ресурслари, геодезия, картография ва давлат кадастри давлат қўмитаси амалиётига тадбиқ этилган

(Ўзбекистон Республикаси Ер ресурслари, геодезия, картография ва давлат кадастри давлат кўмитасининг 2016 йил 17 октябрдаги №02-03-5273-сон маълумотномаси). Мазкур таклифнинг амалга оширилиши «Ўзбекистон аҳоли харитаси» ва илк бор тузилган «Ўзбекистон қишлоқ туманларининг қишлоқ аҳоли жойлашуви бўйича типлари харитаси»ни ишлаб чиқишда асос бўлиб хизмат қилган;

қишлоқ туманларининг иқтисодий фаоллигини аниқлаш мезонлари ва уни ҳисоблаш усули «Миллий иқтисодиётни модернизациялаш шароитида минтақа бозор инфратузилмасини ривожланиши» мавзусидаги фундаментал лойиҳасида фойдаланилган (Фан ва технологияларни ривожлантиришни мувофиқлаштириш кўмитасининг 2016 йил 8 ноябрдаги ФТК-03-13/777-сон маълумотномаси). Илмий натижалардан фойдаланиш мамлакатимизда қишлоқ туманларининг иқтисодий фаоллиги бўйича рейтинг ўринларини аниқлаш ва улар асосида қишлоқ жойларни ижтимоий-иқтисодий ривожлантириш чора-тадбирларини таклиф қилиш имконини берган;

қишлоқ туманлари ва улар марказларининг долзарб ижтимоий иқтисодий муаммолари ва уларнинг ечими бўйича ишлаб чиқилган илмий амалий таклиф ва тавсиялардан Қорақалпоғистон Республикаси Иқтисодиёт вазирлиги томонидан фойдаланилган (Қорақалпоғистон Республикаси Иқтисодиёт вазирлигининг 2017 йил 24 январдаги 01/72-сонли маълумотномаси). Илмий натижаларнинг жорий қилиниши Ўзбекистон Республикаси Вазирлар Маҳкамасининг «2011-2013 йилларда Қорақалпоғистон Республикасининг Шуманай туманини ижтимоий иқтисодий ривожлантиришга доир комплекс чора-тадбирлар дастури тўғрисида»ги 48 (444)-сонли қарорини бажарилишига хизмат қилган.

**Тадқиқот натижаларининг апробацияси.** Мазкур тадқиқот натижалари, жумладан 7 та халқаро ва 14 та республика илмий-амалий анжуманларида муҳокамадан ўтказилган.

**Тадқиқот натижаларининг эълон қилинганлиги.** Диссертация мавзуси бўйича жами 51 та илмий иш чоп этилган, шулардан, 2 та монография, Ўзбекистон Республикаси Олий аттестация комиссиясининг

9

докторлик диссертациялари асосий илмий натижаларини чоп этиш тавсия этилган илмий нашрларда 23 та мақола, жумладан 19 таси республика ва 4 таси хорижий журналларда нашр этилган.

**Диссертациянинг тузилиши ва ҳажми.** Диссертация таркиби кириш, тўртта боб, хулоса, фойдаланилган адабиётлар рўйхати ва иловалардан иборат. Диссертациянинг ҳажми 120 бетни ташкил этган.

## **ДИССЕРТАЦИЯНИНГ АСОСИЙ МАЗМУНИ**

**Кириш** қисмида ўтказилган тадқиқотларнинг долзарблиги ва зарурати асосланган, тадқиқотнинг мақсади ва вазифалари, объект ва предмети тавсифланган, республика фан ва технологиялари ривожланишининг устувор

йўналишларига мослиги кўрсатилган, тадқиқотнинг илмий янгилиги ва амалий натижалари баён қилинган, олинган натижаларнинг илмий ва амалий аҳамияти очиб берилган, тадқиқот натижаларини амалиётга жорий қилиш, нашр этилган ишлар ва диссертация тузилиши бўйича маълумотлар келтирилган.

Диссертациянинг «**Йирик масштаби иқтисодий ва ижтимоий географик тадқиқотларнинг назарий-услубий асослари**» деб номланган биринчи бобида олиб борилган изланишлар шуни кўрсатадики, аксарият фанларнинг шаклланиши ва ривожланишига жамиятда бўлаётган ижтимоий иқтисодий воқеа-ҳодисаларнинг тезлик билан вақт давомида узлуксиз ўзгариб бориши бевосита таъсир кўрсатади. Маълумки, иқтисодий ва ижтимоий география фанининг ривожланиши, унинг тадқиқот доираси, объекти ва предметидаги ўзгаришларга ишлаб чиқариш кучларининг ривожланиши ва жойланишидаги ўзгаришлар таъсир кўрсатган.

Мазкур бобда Ўзбекистон Республикаси шароитида иқтисодий ва ижтимоий географик тадқиқотларнинг асосий йўналишлари ва ривожланиш тенденциялари таҳлил қилинди. Таҳлилларга кўра, республикамизда бу борадаги тадқиқотлар асосий бешта йўналишларда амалга оширилган, улар бўйича илмий изланишлар олиб борган олимлар диссертацияда махсус схематик тарзда кетма-кетликда келтирилди. Шунингдек, иқтисодий ва ижтимоий географиянинг мамлакатимизда эволюцион тарзда ривожланиб келганлиги илмий-тарихий ва мантиқий жиҳатдан асосланди.

Шу билан бирга, қишлоқ туманларини йирик масштаби иқтисодий географик тадқиқ этишнинг илмий-услубий асослари такомиллаштирилди. Қишлоқ туманларини ўзига хос ҳудудий ижтимоий-иқтисодий тизим ва ишлаб чиқариш мажмуаси шаклида йирик масштаби иқтисодий-географик тадқиқот объекти сифатида танлашнинг қуйидаги асослари мавжудлиги таъкидланган: табиий шароити ва табиий ресурсларнинг, географик ўриннинг умумийлиги; тарихий географик ривожланиш хусусиятлари; ишлаб чиқариш ва ижтимоий инфратузилма бирлиги; аҳоли ва аҳоли манзилгоҳларининг жойланиш тизими; хўжалигининг ихтисослашуви; маъмурий бошқариш ташкилотларининг мавжудлиги; тегишли статистик маълумотларни олиш ҳамда ижтимоий-иқтисодий карталарни тузиш

10

имкониятлари ва бошқалар.

Диссертациянинг «**Ўзбекистон Республикаси қишлоқ туманларининг умумий иқтисодий-географик таҳлили**» деб номланган иккинчи бобида келтирилган тадқиқот натижаларида мамлакатнинг маъмурий-ҳудудий тузилмаси сиёсий географик объект сифатида ўта мураккаб тизим эканлиги, унинг шаклланиши бир қанча тарихий, сиёсий, иқтисодий, географик ва бошқа омилларга боғлиқлиги асосланган.

Тадқиқот объекти сифатида олинган қишлоқ туманларининг ташкил топиши, сонидagi кўпайиш ёки камайишнинг асосий сабаблари собиқ Иттифоқ давридаги бошқариш соҳасидаги ислоҳотлар, янги ерларни



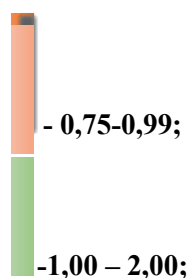
		0	0	9	0	0	9	6	4	7	7	,	
		1	0	2	6	0	0	0	9	0	4	2	
ин дек си ( ) Ик ти со ди ёт ни нг ка пи та л кў йи лм ала рда н фо йда лан иш	у <sup>1</sup>	1	1	0	1	1	1	0	0	0	0	0	<b>1,0</b> <b>0</b>
	инвестиция ларда туманнин <sup>Г</sup> иктисодиёт иг <sup>а</sup> улуши, % киритилг а <sup>Н</sup> Вилюя <sup>Г</sup>	4	3	1	7	4	4	4	5	6	1	2	<b>10</b> <b>0</b>
	улуши, % Туманнин <sup>Г</sup> ИЧМПХ у <sup>Х</sup> вилюятд <sup>а</sup>	6	5	8	8	6	5	3	2	5	1	3	<b>10</b> <b>0</b>
М еҳ на т	у <sup>2</sup>	0	0	0	0	0	0	0	0	0	1	3	<b>1,0</b> <b>0</b>
		6	6	8	8	6	5	4	5	5	1	3	
		8	2	6	2	5	9	9	2	9	8	9	

ун ум до рл иг и ум	улуши,%	9	9	9	1	1	9	7	5	9	9	1	<b>10</b>
	туманнин <sup>Г</sup>	,	,	,	0	0	,	,	,	,	,	0	<b>0</b>
ум ий ин де кс и ( , )	аҳолисида иктисоди <sup>Й</sup> Вилоя <sup>Т</sup> фао <sup>Л</sup>	0	3	7	,	,	5	1	6	2	4	,	6
	улуши, %	6	5	8	8	6	5	3	2	5	1	3	<b>10</b>
Ху ду дн ин г иқ ти со ди й зи чл ик ин де кс и ( )	Туманнин <sup>Г</sup> ИЧМПХ уХ вилоятд <sup>а</sup>	1	8	4	7	5	6	5	9	4	,	,	0
	улуши,%	7	7	7	7	7	7	7	6	8	3	0	<b>10</b>
Ху ду дн ин г иқ ти со ди й зи чл ик ин де кс и ( )	туманнин Г худудид <sup>а</sup> Вилоя <sup>Т</sup>	3	3	4	6	1	6	6	6	9	,	4	<b>0</b>
	улуши, % Туманнин Г вилоятд <sup>а</sup> ИЧМПХ уХ	1	8	4	7	5	6	5	9	4	,	,	0

У)																		
туманлар <sup>И</sup>	Б	Г	У	Х	Х	о	Я	Я	К	Х	У	ви						
Қишлоқ <sup>К</sup>	о	у	р	и	о	в	н	н	ў	а	р	ло						
	ғ	р	г	в	н	о	г	г	ш	з	г	я <sup>Т</sup>						
	о	л	а	к	а	Ш	и	и	к	о	а	Ж						
	т	а	н	ч			а	б	ў	р	н	а						
	н	ч					р	о	п	а	ч	м						
							и	з	и	с	ш	и						
							қ	о	р									

- 0,50 дан пас<sup>Т</sup>

- 0,50-0,74;



- 2,00 дан юқори;

**Изоҳ:** Ишлаб чиқарилган маҳсулот ва пуллик хизматлар умумий ҳажми (ИЧМПХУХ) йил давомида ишлаб чиқарилган саноат, қишлоқ хўжалиг<sup>И</sup> маҳсулоти, кўрсатилган чакана савдо ва пуллик хизматларни қўшган ҳолда ҳисоблаб чиқилган.

**Жадвал** Хоразм вилояти статистика бошқармаси маълумотлари асосида муаллиф томонидан тузилган.

12

кўрсаткич 90,0 фоиздан юқори, индустриал-аграр туманларда 50,1-90,0 фоиз оралиғида, аграр-индустриал туманларда у 20,1-50,0 фоизгача етади, саноатнинг ҳиссаси 20,0 фоиздан кам бўлган туманлар эса аграр туманлар

қаторини ташкил этади. Бу типология Ўзбекистон иқтисодиёти ҳудудий таркибининг бир кўриниши сифатида қабул қилиниши мумкин. Ўзбекистон қишлоқ туманларининг табиий-хўжалик шароити турли туманлиги боис, улардаги аҳоли манзилгоҳларининг жойлашуви ва таркиби бир-биридан анча фарқ қилади.

Тадқиқот доирасида республика қишлоқ туманларидаги қишлоқ аҳоли пунктларининг зичлиги ва аҳолийлиги кўрсаткичлари математик-статистик жиҳатдан таҳлил қилинди ва ушбу индикаторлар асосида туманлар таснифланди. Қишлоқларнинг зичлигини топишда ҳар 1000 га ҳайдаладиган ерларга (Конимех, Томди ва Учқудуқ туманларида чўл-яйлов чорвачилигига ихтисослашганлиги учун жами қишлоқ хўжалик ерлари майдони олинган) тўғри келадиган қишлоқлар сони асос қилиб олинди. Қишлоқларнинг ўртача аҳолийлиги, яъни битта қишлоққа тўғри келувчи ўртача аҳоли сони эса, жами қишлоқ аҳолисининг қишлоқлар сонига нисбати орқали аниқланди.


Типларнинг бир бутунлигини объектив асослаш мезони сифатида статистик кўрсаткичларнинг ўзгарувчанлик коэффициентини, яъни қаторнинг ўртача квадратик четланиши кўрсаткичнинг ўртача арифметик қийматига нисбати олинган. Бу катталиқ 33 фоиздан ошмаган ҳолда, туманларнинг ажратилган типини статистик жиҳатдан яхлит қатор бўлади. Таҳлиллар натижасида республикадаги 157 та қишлоқ маъмурий туманлари қишлоқ жойларининг ҳудудий таркиби жиҳатидан 12 та типга ажратилди (расм). Бу типология қишлоқ жойларини қиёсий-географик жиҳатдан тадқиқ этишда методик асос сифатида хизмат қилади.

Диссертациянинг **«Қишлоқ туманлари ижтимоий-иқтисодий ривожланиши ва демографик вазиятининг минтақавий хусусиятлари (Хоразм вилояти мисолида)»** деб номланган учинчи бобда аҳоли сони, аҳоли жойланишига таъсир этувчи омиллар, қишлоқ жойлар демографик вазияти ва аҳоли жойлашувининг асосий типлари Хоразм вилояти қишлоқ туманлари мисолида батафсил таҳлил қилинган. Мазкур бобдаги тадқиқотлардан маълум бўлдики, ҳар қандай маъмурий бирликнинг оптимал даражаси бўлгани маъқул. Майдони катталиги бошқарувни, турли хил хизматлар кўрсатишни қийинлаштиради, майдони кичик ёки аҳоли сонининг кўплиги ҳудудга антропоген босимнинг юқори бўлишига, уй-жой масалаларига катта таъсир қилади.

Аҳолига хизмат кўрсатиш соҳаларини жойлаштириш поғонасимон тизим кўринишида ташкил топади. Бунда, энг аввало, аҳоли жойлашуви, аҳоли манзилгоҳларининг катта-кичиклиги, уларнинг функцияси ва транспорт билан таъминланиш даражаси асосий ўрин эгаллайди. Бу В.Кристаллернинг “марказий жойлар” ғоясига биноан, майда аҳоли пунктларида хизмат кўрсатишнинг энг қўйи босқичи жойлашади, катталашиб борган сари уларда ташкил этилган бу соҳаларга тегишли объектлар ҳам катталашиб боради.







**Расм.** Ўзбекистон қишлоқ туманларининг қишлоқ аҳоли жойлашуви бўйича  
типлар<sup>и</sup>

Масалан, таълим тизимида аҳоли пунктларининг катталашиб бориши

билан мактаблар сони, тури ва тўри ўзгариб боради: мактабгача таълим → бошланғич мактаб → ўрта мактаб → коллеж ва академик лицейлар → олий ўқув юртлири ва академиялар шаклида бўлиши мумкин.

Ижтимоий соҳалар орасида таълим, соғлиқни сақлаш, савдо, пуллик хизматлар ҳамда маиший хизмат кўрсатиш муҳим ўрин тутлади. Маълумки, ҳар бир мамлакат ёки минтақанинг ижтимоий-иқтисодий ривожланишида унинг таълим тизими алоҳида мавқега эга. Чунки, мамлакат истиқболи, ёш авлод келажаги, уларнинг интеллектуал салоҳияти бевосита таълим тизимида боғлиқ. Ижтимоий соҳалар ривожланишида аҳолига пуллик хизмат, чакана савдо катта аҳамиятга эга.

Жами хизматлар кўрсатишда умумий қонуният шундан иборатки, вилоят марказлари, йирик шаҳарлар ёки пойтахтга туташ маъмурий бирликларда (қишлоқ туманларда) ижтимоий соҳалар кўрсаткичлари паст даражада бўлиши мумкин. Чунки, аҳоли мазкур соҳалардаги эҳтиёжларини бевосита танлаш имконияти юқори бўлган ўзларига яқин бўлган “марказларда” қондиради.

Диссертациянинг «**Республика қишлоқ туманлари ривожланишининг асосий муаммолари ва истиқбол йўналишлари**» деб номланган тўртинчи бобида қишлоқ туманлари ижтимоий-иқтисодий вазиятининг муаммоли жиҳатлари ва ривожлантиришнинг келажак истиқболлари аниқланган. Шунингдек, республика қишлоқ туманлари маъмурий марказлари ижтимоий-иқтисодий ривожланишининг муаммолари ва устувор йўналишлари белгиланган. Бунда асосий эътибор қишлоқ туманларида аҳолининг тоза ичимлик суви, табиий газ билан таъминлаши, таълим тизими билан қамраб олинганлиги кабиларга қаратилган.

Юқоридагилар билан бирга, мазкур бобда туман маъмурий марказлари, яъни район ҳосил қилувчи таянч нуқталарини тадқиқ қилишга алоҳида эътибор берилди. Туман марказларининг салоҳияти, бошқара олиш қобилиятини туман аҳолисининг қанча қисми марказда истиқомат қилиш кўрсаткичи маълум даражада акс эттиради. Бу борада аҳолининг туман марказида анча юқори ёки жуда паст даражада мужассамлашуви ижобий ҳол эмас. Кўпайиб кетиши асосий салоҳиятни битта жойда йиғилишига олиб келиб, қолган манзилгоҳларнинг ривожланишига тўсиқ бўлади.

Туман аҳоли сониди марказнинг улуши ўта кичик бўлиши марказий пунктнинг иқтисодий-географик салоҳияти пастлиги, ҳудуд аҳолисига талаб даражасида хизмат кўрсатишга кучи етмаслигини кўрсатади.

## ХУЛОСА

1. Сўнгги йилларда иқтисодий ва ижтимоий географияда кичик объект, ҳудудларни тадқиқ этиш катта илмий ва амалий аҳамият касб этмоқда. “Кичик ҳудудлар” тушунчаси, унинг географик кўлами бўйича нисбий маънога эга. Табиий географиядан фарқ қилиб, иқтисодий ва ижтимоий география фанининг мазмун-моҳиятидан келиб чиққан ҳолда, ҳамда ҳудудларнинг комплекс ижтимоий-иқтисодий ривожланиши нуқтаи назаридан “кичик ҳудудлар” тушунчасини қишлоқ туманларига нисбатан қўллаш мақсадга мувофиқ.

2. Диссертацияда қишлоқ туманлари ижтимоий-иқтисодий ривожланишини таҳлил қилишда ҳамда кичик ҳудудлар иқтисодий салоҳиятини ўзаро таққослашда қўлланилиши мумкин бўлган жамлама индикатор сифатида ишлаб чиқарилган маҳсулот ва пуллик хизматлар умумий ҳажми (ИЧМПХУХ) кўрсаткичи таклиф қилинди. Ҳудудларда иқтисодий ресурслардан фойдаланиш интенсивлигини аниқлаш мақсадида туман ҳудудининг иқтисодий зичлик индекси, туманда меҳнат унумдорлигининг умумий индекси ва туман иқтисодиётида капитал қўйилмалардан фойдаланиш самарадорлиги индекси ишлаб чиқилди. Шунингдек, туманлар саноати ва қишлоқ хўжалигида турли иқтисодий ресурслардан фойдаланиш самарадорлигини ҳисоблаш учун ҳам қатор индекс ва уларнинг аниқлаш формулалари ишлаб чиқилди. Таклиф этилган кўрсаткичлар ва уларнинг ҳисоблаш услубиёти иқтисодий-географик тадқиқотларда ва бошқарув амалиётида кичик ҳудудларнинг ижтимоий иқтисодий ривожланиши таҳлил қилишда қўлланилиши тавсия этилади.

3. Ўзбекистон қишлоқ туманлари иқтисодиётининг ихтисослашуви ва тармоқлар таркиби ўрганилди, улар 4 та гуруҳга ажратилди: индустриал, индустриал-аграр, аграр-индустриал ва аграр туманлар. Бундай бўлинишни республикамизда амалга оширилаётган миллий иқтисодиётни диверсификациялаш, ишлаб чиқаришни маҳаллийлаштириш, қишлоқ жойлар иқтисодиётини саноатлаштириш каби кенг миқёсдаги сиёсатни амалга оширишда ҳисобга олиш зарур.

4. Республика туманлари қишлоқ аҳоли манзилгоҳларининг таркиби ва жойлашуви нуқтаи назаридан 12 та типологик гуруҳга ажратилди. Туманлар кесимида қишлоқлар аҳолийлиги ва зичлигида катта ҳудудий тафовутлар мавжудлиги аниқланди. Бу ҳудудий таснифлаш ишлаб чиқариш ва инфратузилмани ташкил этиш жараёнида ҳисобга олиниши мақсадга мувофиқ.

5. Республика туманларини иқтисодий-географик жиҳатдан тадқиқ қилишнинг янги услубий воситаси – ҳудудларнинг иқтисодий фаоллигини баҳолаш методикаси ишда асослаб берилди, қатор статистик кўрсаткичлар

ёрдамида Ўзбекистон бўйича ва, хусусан, Хоразм вилояти қишлоқ туманлари доирасида қўлланилди. Жумладан, вилоят қишлоқ туманларининг таклиф этилган методика орқали иқтисодий фаоллигини аниқлаш ишлари минтақанинг иқтисодий маркази ва перифериясини ажратишга ва минтақавий сиёсат чора-тадбирларини ҳудудий жиҳатдан табақалашган ёндошув асосида белгилаб беришга имконият берди.

6. Республика қишлоқ маъмурий туманлари ижтимоий-иқтисодий ривожланишида қатор долзарб муаммолари ажратилди ва ҳудудий жиҳатдан таҳлил қилинди. Республиканинг 157 та қуйи маъмурий тумани шу муаммоларнинг кескинлик даражаси бўйича гуруҳлаштирилди. Статистик материаллар асосида бажарилган бу географик классификациялар қишлоқ жойларнинг ижтимоий-иқтисодий шароитини оптималлаштириш чора тадбирларини белгилашда ҳудудий табақаланиш омилларини ҳисобга олишни тақозо этади.

7. Республиканинг деярли барча қишлоқ туманларида меҳнат ресурслари кўп, уларнинг сони ўсиб бормоқда. Бинобарин, иш ўринларини кўпайтириш, маҳаллий меҳнат анъаналаридан фойдаланган ҳолда касаначиликни ривожлантириш, кичик бизнес ва хусусий тадбиркорликка кенг йўл очиш талаб этилади. Бу эса, ўз навбатида, касб-хунар коллежларини ҳудудларнинг ижтимоий-иқтисодий, демографик ва экологик вазиятидан келиб чиққан ҳолда, жойлаштириш ва ихтисослаштиришни зарур қилиб қўяди.

8. Қишлоқ жойларда бозор иқтисодиёти шароитида рақобатбардошлигини ошириш мақсадида ижтимоий-иқтисодий ривожланишига тегишли айрим кластерларни ишлаб чиқиш ва уларни амалга ошириш катта аҳамиятга эга. Бу хусусда, жумладан, суғорма деҳқончилик ва агросаноат мажмуаси кластери долзарб ҳисобланади. Унда қишлоқ туманлари иқтисодиётини ўзига хос ишлаб чиқариш мажмуи сифатида шакллантириш, агроиқтисодиёт тизимини технологик жиҳатдан энергия ишлаб чиқариш цикли шаклида ривожлантириш яхши натижа беради.

9. Ўзбекистон Республикаси қишлоқ туманлари бошқа хусусиятлари билан бир қаторда марказларининг маҳаллий ижтимоий-иқтисодий тизимлардаги роли ва аҳамияти, унинг бажарадиган функциялари таркиби ва таъсир кўлами билан бир-бирларидан анча фарқ қилади. Жумладан, диссертацияда аҳоли мужассамлашуви, ижтимоий ва ишлаб чиқариш функцияларнинг заифлиги билан ажралиб турадиган 50 та туман марказларига алоҳида эътибор қаратилди. Бу аҳоли пунктларининг ҳудудий иқтисодий салоҳияти ва мақомини оширишнинг асосий йўналиши яқинидаги йирик шаҳарлардан айрим ишлаб чиқариш ва социал объектларни кўчириш, ишлаб чиқаришни маҳаллийлаштириш билан боғлиқдир.

10. Келажакда республика қишлоқ туманларини иқтисодий-географик

ўрганишда, хусусан уларнинг ижтимоий (социал) ҳамда экологик

17

функцияларига жиддий аҳамият бермоқ лозим. Шунингдек, кичик ҳудудларнинг йирик масшабли карталарини яратиш, аҳолини ижтимоий муҳофаза қилиш ҳамда ҚФЙ ва ҚАП жойланиши ва ривожланишини эътиборга олиш мақсадга мувофиқ.



**КУРБОНОВ ШУХРАТ БЕКМЕТОВИЧ**

**ЭКОНОМИКО-ГЕОГРАФИЧЕСКИЕ ОСОБЕННОСТИ РАЗВИТИЯ  
СЕЛЬСКИХ РАЙОНОВ УЗБЕКИСТАНА**

**11.00.02 – Экономическая и социальная география**

**АВТОРЕФЕРАТ ДИССЕРТАЦИИ ДОКТОРА ФИЛОСОФИИ (PhD)  
ПО ГЕОГРАФИЧЕСКИМ НАУКАМ**

**Ташкент – 2017**

19

**Тема диссертации доктора философии (PhD) по географическим наукам  
зарегистрирована в Высшей аттестационной комиссии при Кабинете Министров  
Республики Узбекистан за № В2017.1.PhD/G1**



Диссертация выполнена в Национальном университете Узбекистана.

Автореферат диссертации на трех языках (узбекский, русский, английский (резюме)) размещён на веб-странице по адресу [auka@nuu.uz](mailto:auka@nuu.uz) и на информационно-образовательном портале «ZiyoNet» по адресу [www.ziynet.uz](http://www.ziynet.uz).

**Научный консультант:**

<b>Салиев Абдусами Салиевич</b>
-------------------------------------

доктор географических наук, профессор

**Официальные оппоненты: Каюмов Абдухаким Абдухамидович** доктор географических наук, профессор

**Азимов Шухрат Акрамович** кандидат географических наук, доцент

**Ведущая организация:** Нукусский Государственный педагогический институт

Защита диссертации состоится «\_\_» \_\_\_\_\_ 2017 г. в \_\_\_\_ часов на заседании Научного совета DSc.27.06.2017.G.01.06. при Национальном университете Узбекистана. (Адрес: 100174, Ташкент, ул. Университетская 4. Тел.: (99871)227-12-24, факс:(99824) 246-53-21; 246-02-24. E-mail: ik-geografiya.nuuz@mail.ru. Геолого и географический факультет Национального университета Узбекистана, ).

С диссертацией можно ознакомиться в информационно-ресурсном центре Национального университета Узбекистана (зарегистрирован за № \_\_\_\_ ). Адрес: 100095, г. Ташкент, ул. Университетская, 4. Административное здание Национального университета Узбекистана.

Автореферат диссертации разослан «\_\_» \_\_\_\_\_ 2017 года.  
(реестр протокола рассылки №\_\_ от «\_\_» \_\_\_\_\_ 2017 года.)

**Н.И.Сабитова**

Председатель научного совета по  
присуждению ученых степеней,  
д.г.н., профессор

**Ш.М.Шарипов**

Учёный секретарь научного совета по  
присуждению ученых степеней, к.г.н.

**А.А.Каюмов**

Председатель научного семинара при научном  
совете по присуждению ученых степеней,  
д.г.н., профессор

## **ВВЕДЕНИЕ (аннотация докторской диссертации)**

**Актуальность и востребованность темы диссертации.** На сегодняшний день, по данным Организации Объединённых Наций, 49 процентов мирового населения проживает в сельской местности. Вместе с тем, 2,6 миллиардов человек, или 38 % экономически активного населения мира, занято в сельскохозяйственном производстве. Это определяет исследование, оценку экономического потенциала сельской местности, его рациональное использование в качестве одной из актуальных проблем<sup>3</sup>.

В нашей стране после обретения независимости особое внимание уделяется таким вопросам, как коренное реформирование сельской местности, приближение уровня жизни сельского населения к городу, индустриализация села. «Объявление в нашей стране 2009 года «Годом развития и благоустройства села», принятие в связи с этим Государственной программы стало началом долгосрочной целенаправленной работы по коренному преобразованию и обновлению облика наших сёл на основе современной архитектуры и промышленности, созданию жилищных, социальных и коммунальных объектов, коммуникаций. Всё это служит росту уровня жизни сельского населения и приближению условий жизни на селе к городу».<sup>4</sup>

В мире уделяется приоритетное внимание социально-экономическому развитию села, в частности, развитию агротуризма, совершенствованию агропромышленных кластеров, улучшению инвестиционной среды, улучшению социально-экологической ситуации. В этом направлении в нашей республике также осуществляются работы по улучшению местной инфраструктуры, развитию транспорта и других отраслей обслуживания населения, организации на высоком уровне занятости населения и фермерства, современному жилищному строительству.

Диссертационное исследование в определенной степени служит осуществлению задач, предусмотренных в рамках направления «Развитие социальной сферы» Стратегии действий по пяти приоритетным направлениям развития Республики Узбекистан в 2017 — 2021 годах, утверждённой Указом Президента Республики Узбекистан за номером УП 4947 от 6 февраля 2017 года «О стратегии действий по дальнейшему развитию Республики Узбекистан», в Постановлениях Кабинета Министров Республики Узбекистан: № 291 от 9 сентября 2016 года «О Программе мер по комплексному развитию городов и районов Ташкентской области на 2016-2018 годы», № 139 от 4 мая 2016 года «О дополнительных мерах по улучшению обслуживания населения в сельской местности», а также в других нормативно-правовых документах, относящихся к данной сфере деятельности.

**Соответствие исследования приоритетным направлениям развития**

<sup>3</sup> United Nations, Department of Economic and Social Affairs, Population Division. 2014. <sup>4</sup> Каримов И. А. Асосий вази фараларимиз – ватанимиз тараққиёти ва халқимиз фаровонлигини янада юксалтиришдири – Т.: Ўзбекистон, 2010, б. 70.

**науки и технологий республики.** Данное исследование выполнено в соответствии с приоритетным направлением развития науки и технологий республики I. «Духовно-нравственное развитие демократического и правового общества, формирование инновационной экономики».

**Степень изученности проблемы.** В странах СНГ основоположником соответствующего направления в социально-экономической географии считается профессор Московского государственного университета С.А.Ковалёв. Он в период 1946-1963 гг. в своей кандидатской, а затем докторской диссертациях, в ряде монографий и научных статей обосновал географию сельской местности (расселения) в качестве отдельного научного направления и разработал методологию исследований в данной сфере.

В дальнейшем значительные исследования в соответствующем направлении проводили и продолжают осуществлять такие специалисты географы, как Б.С.Хорев, А.И.Алексеев, И.К.Орфанов, Т.Г.Нефёдова, Е.Е.Лейзерович, О.С.Русинова и другие учёные. В Узбекистане географические аспекты социально-экономического развития сельской местности рассматриваются в работах З.М.Акрамова, Р.Валиевой, Э.Ташбекова, Г.Р.Асанова, О.Б.Ата-Мирзаева, Ю.И.Ахмадалиева, Е.К.Умарова, А.С.Салиева, А.А.Каюмова, М.И.Назарова. В годы независимости в рамках своих кандидатских диссертаций проблемы развития сельских территорий изучали Р.Й.Махамадалиев, М.И.Назаров, А.Сатторов. Отдельно взятые сельские административные районы выступали объектами диссертационных исследований К.Гадоева, Ж.Мусаева, Х.Омонова. Институтом Прогнозирования и Макроэкономических исследований при Кабинете Министров Республики Узбекистан подготовлены и изданы разработки по проблемам социально-экономического развития Джамбайского района Самаркандской области и Муйнакского района Республики Каракалпакстан.

В работах отмеченных выше исследователей рассмотрены либо вопросы развития и размещения сельских поселений отдельных областей страны, либо проблемы социально-экономического развития конкретных низовых административных районов. Однако в отечественной социально-экономической географии сельские административные районы как своеобразные территориальные социально-экономические системы мало изучены.

**Связь диссертационного исследования с планами научно-исследовательских работ высшего образовательного и научно-исследовательского учреждения, где выполнена диссертация.**

Диссертационное исследование выполнено в рамках государственного

гранта фундаментальных исследований Национального университета Узбекистана имени Мирзо Улугбека ОТ-Ф6 045 «Географические проблемы социально-экономического развития регионов Узбекистана» и в соответствии с приоритетными направлениями исследований кафедры географии НУУз.

**Целью исследования** является раскрытие территориальных особенностей социально-экономического развития сельских районов

22

Республики Узбекистан и разработка предложений и рекомендаций по решению имеющихся проблем.

**Задачи исследования:**

выделить основные направления экономико- и социально-географических исследований в Республике Узбекистан и проанализировать тенденции их развития;

проанализировать и систематизировать научно-методологические основы экономико-географического изучения малых территорий; разработать методику оценки экономико-географического потенциала сельских районов республики, интенсивности использования экономических ресурсов в региональной экономике и её важнейших отраслях – сельском хозяйстве и промышленности;

выполнить группировку и типологию сельских районов республики с точки зрения форм сельского расселения;

провести анализ и оценку социально-экономического развития сельских районов на примере Хорезмской области;

раскрыть свойство иерархичности территориальной организации социальной сферы;

определить социально-экономические и экологические проблемы развития сельских районов республики и разработать научно-практические предложения и рекомендации по их решению.

**Объектом исследования** выступает социально-экономическое развитие сельских районов Республики Узбекистан.

**Предмет исследования** составляют факторы, процессы и проблемы социально-экономического развития сельских административных районов страны.

**Методы исследования.** В диссертации использованы сравнительно-географический, статистический, картографический, математический, исторический, типологический и другие методы. Карты составлены с применением специальных программ Corel DRAW и Mapinfo.

**Научная новизна диссертационного исследования** заключается в следующем:

усовершенствованы научно-методологические основы крупномасштабных экономико-географических исследований сельских районов;

усовершенствованы методика оценки экономико-географического потенциала сельских районов и определения уровня его использования на

основе предложенной совокупности индикаторов и индексов;  
определены формы размещения сельских населённых пунктов, возникшие в сельских районах республики в различных физико-географических условиях;  
обоснованы критерии определения экономической активности сельских районов Узбекистана и метод её расчёта;  
разработаны научно-практические предложения и рекомендации по социально-экономическому развитию сельских районов и их

23

административных центров.

**Практические результаты исследования** заключаются в следующем: предложена методика оценки экономико-географического потенциала сельских административных районов, уровня использования экономических ресурсов в их хозяйстве в виде комплекса специальных количественных показателей (индексов);

разработана классификация сельских районов Республики Узбекистан с точки зрения структурной организации и специализации хозяйства в современных условиях на основе количественных критериев;

выполнена типология сельских районов Узбекистана с позиций структуры и размещения сельских населённых пунктов;

разработаны критерии оценки экономической активности сельских районов;

впервые составлены карты типов сельских районов Узбекистана по формам сельского расселения и концентрации населения в административных центрах районов;

выявлены ключевые проблемы социально-экономического развития сельских районов республики и их административных центров, разработаны научно-практические предложения, касающиеся их решения.

**Достоверность результатов исследования.** Достоверность результатов исследования определяется выполнением работы на основе использования официальных материалов Государственного комитета по статистике Республики Узбекистан и Статистического управления Хорезмской области, материалов Института прогнозирования и макроэкономических исследований при Кабинете Министров Республики Узбекистан, а также личных наблюдений и изысканий автора в районе исследований.

#### **Научное и практическое значение результатов исследования.**

Научная значимость результатов исследования определяется совершенствованием методологических и методических подходов исследования сельских районов с помощью типологического, математико-статистического и картографического методов.

Практическая значимость результатов исследования определяется тем, что они могут служить основой для разработки программ комплексного социально-экономического развития крупных регионов и сельских районов республики, некоторых отраслевых программ, а также для повышения

эффективности учебного процесса в соответствующих направлениях системы высшего образования республики.

**Внедрение результатов исследования.** На основе предложений и рекомендаций по экономико-географическим особенностям социально-экономического развития сельских районов:

усовершенствованные научно-методологические основы крупномасштабных экономико-географических исследований сельских районов республики внедрены в содержание Государственного образовательного стандарта (зарегистрирован в Государственном агентстве O'zStandart 10 октября 2014 года под номером O'zDSt 36.1559:2014 №5181).

24

Внедрение данных предложений послужило повышению теоретического и практического значения предметов «Социальная география», «Методы географических исследований», преподаваемых в бакалавриате (направление 5140600-«География»), в частности, позволило повысить знания и умения бакалавров учебных заведений страны на основе новых подходов к исследованию географии сельской местности;

методика оценки экономико-географического потенциала сельских районов и определения уровня его использования внедрена в практику Министерством экономики Республики Каракалпакстан (справка Министерства экономики Республики Каракалпакстан № 01/72 от 24 января 2017 года). Использование данного научного результата позволило разработать рейтинг социально-экономического развития сельских районов республики и выявить сравнительно низкий уровень использования имеющегося экономико-географического потенциала в Муйнакском, Кунградском, Шуманайском, Чимбайском, Караузьякском, Канлыккольским и Тахтакупырском районах;

предложения по выделению и обоснованию форм сельского расселения, сложившихся в сельских районах республики в различных физико-географических условиях, внедрены в практику Государственным комитетом Республики Узбекистан по земельным ресурсам, геодезии, картографии и государственному кадастру (справка Государственного комитета Республики Узбекистан по земельным ресурсам, геодезии, картографии и государственному кадастру № 02-03-5273 от 17 октября 2016 года).

Использование данных предложений послужило основой разработки «Карты населения Узбекистана» и впервые составленной «Карты типов сельских районов Узбекистана по формам сельского расселения»;

критерии определения экономической активности сельских районов и метод её расчёта использованы в фундаментальном проекте на тему «Развитие рыночной инфраструктуры регионов в условиях модернизации национальной экономики» (справка Комитета по координации развития науки и технологий № ФТК–03-13/777 от 8 ноября 2016 года). Использование научных результатов позволило определить рейтинговые позиции сельских районов страны по экономической активности и на этой основе предложить

меры социально-экономического развития сельской местности;

научно-практические предложения и рекомендации по решению актуальных социально-экономических проблем сельских районов и их центров использованы Министерством экономики Республики Каракалпакстан (справка Министерства Экономики Республики Каракалпакстан № 01/72 от 24 января 2017 года). Внедрение научных результатов послужило выполнению Постановления Кабинета Министров Республики Узбекистана №48 (444) «О комплексных мерах социально экономического развития Шуманайского района Республики Каракалпакстан в 2011-2013 годах».

**Апробация результатов исследования.** Результаты исследования были обсуждены, в том числе, на 7 международных и 14 республиканских научно-

25

практических конференциях.

**Опубликованность результатов исследования** По теме диссертации опубликована всего 51 научная работа. Из них 2 монографии, 23 научные статьи в журналах, рекомендованных Высшей аттестационной комиссией Республики Узбекистан для публикации основных научных результатов докторских диссертаций, в том числе 19 в республиканских, 4 в зарубежных журналах.

**Структура и объём диссертации.** Структура диссертации состоит из введения, четырёх глав, заключения, списка использованной литературы, приложений. Объем диссертации составляет 120 страниц.

## ОСНОВНОЕ СОДЕРЖАНИЕ ДИССЕРТАЦИИ

Во **Введении** обоснованы актуальность и востребованность проведённых исследований, сформулированы цель и задачи, объект и предмет исследования, показано соответствие приоритетным направлениям развития науки и технологий в республике, изложены научная новизна и практические результаты работы, раскрыто научное и практическое значение полученных результатов, приведены сведения о внедрении в практику результатов исследования, опубликованных работах и структуре диссертации.

В первой главе диссертации – **«Теоретико-методологические основы экономико- и социально-географических исследований»** – обоснован вывод, что на формирование и развитие большинства отраслей научного знания оказывает непосредственное влияние быстрое, непрерывное изменение происходящих в обществе социально-экономических событий и явлений. Известно, что на развитие экономической и социальной географии, изменение круга её исследований, объекта и предмета большое влияние оказали изменения в развитии и размещении производительных сил. В этой главе проанализированы основные направления и тенденции развития экономико- и социально-географических исследований в условиях Республики Узбекистан. Согласно проведённому анализу, в нашей стране эти

исследования проводились по основным пяти направлениям, представители которых приведены в последовательности в специальном схематическом виде в диссертации. Вместе с тем, обосновано с научно-исторических и логических позиций эволюционное развитие экономической и социальной географии в нашей республике.

Вместе с тем, усовершенствованы научно-методические основы крупномасштабных экономико-географических исследований сельских районов. Подчёркнуто наличие следующих оснований выбора в качестве объектов крупномасштабных экономико-географических исследований сельских районов как своеобразных территориальных социально-экономических систем и производственных комплексов: общность природных условий и природных ресурсов, географического положения; особенности историко-географического развития; единство

26

производственной и социальной инфраструктуры; система размещения населения и населённых пунктов; специализация хозяйства; наличие организаций административного управления; возможности сбора соответствующих статистических данных и составления карт и другие.

В результате исследований, выполненных во второй главе диссертации – **«Общий экономико-географический анализ сельских районов Республики Узбекистан»** – делается вывод, что административно-территориальное устройство страны как политико-географического объекта представляет собой очень сложную систему, формирование которой связано с множеством исторических, политических, экономических, географических и иных факторов.

Основные причины образования выбранных в качестве объекта исследования сельских районов страны, увеличения или уменьшения их числа проанализированы в нашей работе во взаимосвязи с реформами в сельском хозяйстве и административном управлении, освоением земельно-водных ресурсов республики в советский период. Таким образом, административно-территориальное устройство страны претерпевало изменения в пространстве и во времени в связи с такими факторами, как социально-политическая система того или иного периода, задачи государственного управления, территориальная организация производительных сил.

При оценке уровня социально-экономического развития территорий можно использовать ряд показателей. В диссертации разработана специальная методика оценки экономико-географического потенциала и интенсивности его использования именно в применении к сельским районам – малым территориям. При этом предложено для сравнения экономического потенциала малых территорий использовать интегральный показатель, отражающий уровень развития производства товаров и услуг, – совокупный объём произведённых товаров и платных услуг (СОПТУ). Этот показатель представляет собой сумму объёмов производства товаров (промышленных и





ои зво ди	чсчк <sup>И</sup> населени <sup>И</sup> активно <sup>М</sup>		
тел ьн ос ти тру да ( <sup>У</sup> · )	Доля района <sup>В</sup> области, % СОПТП <sup>У</sup>	6 , 1	5 , 8
Ин де кс эк он ом ич ес ко й пл от но сти ( <sup>У</sup> ) ( <sup>У</sup> ) тер рит ор ии	<sup>У</sup> Доля района <sup>В</sup> области, % территор ии	0 , 8 3	0 , 7 9
	области, района <sup>В</sup> СОПТП <sup>У</sup> Доля <sup>Я</sup> %	6 , 1	5 , 8

Сельски <sup>Е</sup> район <sup>Ы</sup>	Б а г а т с к и й	Г у р г л е н ч с с к к и й	У р г в н а г г и и й	Х и а в н н с к р а ы з р с к и й	Х а в н н с к р а ы з р с к и й	а в н н с к р а ы з р с к и й	Я н н с к р а ы з р с к и й	Я н н с к р а ы з р с к и й	К о ш п ы р с к и й	Х а з а е с н ч к и й	г р у п п р г р а е с н ч к и й
--	---	--	---	---	--	---	--	--	--	---	--

промышленно<sup>Й</sup>  
валово<sup>Й</sup>  
сумм<sup>А</sup>

- ниже **0,50**  
ка<sup>К</sup>  
услуг (СОПТПУ) рассчита<sup>Н</sup>

Таблица составлена автором по  
материалам статистического  
управления Хорезмской области·

- **0,50-0,74;**  
сельскохозяйственной продукции,  
оборота розничной торговли и платных  
услуг за год.  
платны<sup>Х</sup>  
- **0,75-0,99;**  
и  
товаро<sup>В</sup>  
произведённы<sup>Х</sup>  
-**1,00 – 2,00;**  
объём<sup>М</sup>

**Примечание:** Совокупный

- более 2,00;

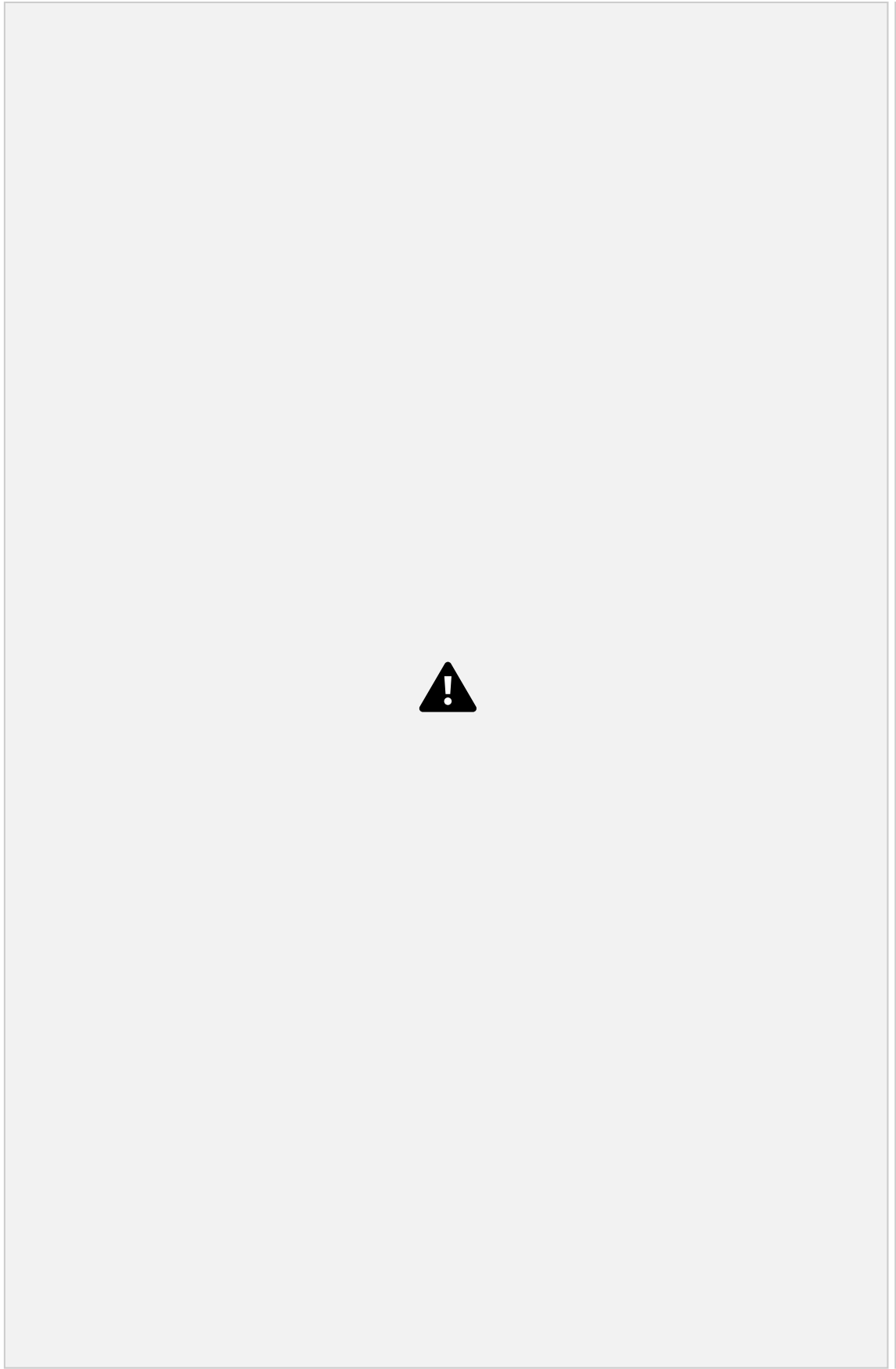
28

Сельские районы Узбекистана по признаку хозяйственной специализации на основе соотношения валовой промышленной и сельскохозяйственной продукции объединены в четыре группы – индустриальных, индустриально-аграрных, аграрно-индустриальных и аграрных районов. В качестве количественной основы группировки было взято среднее за 2004-2014 гг. значение удельного веса индустриального сектора в суммарном объёме производства промышленной и аграрной продукции по районам. В районах индустриального типа эта величина превышает 90 процентов, в индустриально-аграрных – 50,1-90,0 %, в аграрно-индустриальных районах – в интервале 20,1-50,0 %, при показателе менее 20,0 процента район включается в ряд аграрных районов. Эта типология сельских районов является одним из срезов территориальной структуры экономики Узбекистана.

В силу разнообразия природно-хозяйственных условий сельских районов Узбекистана состав и размещение населённых мест в их пределах неодинаковы. В рамках исследования низовые административные районы республики были изучены методом математико-статистической группировки по плотности сельских населённых пунктов и их средней людности. При определении плотности сёл использовалось их размещение в расчёте на 1000 га пашни, которая концентрирует подавляющую массу сельских поселений (исключение составили Канимехский, Тамдынский и Учкудукский районы, расположенные в Кызылкуме – зоне пустынно-пастбищного животноводства). Средняя людность сёл вычислялась как отношение сельского населения районов к числу сельских населённых пунктов в них. Для объективного обоснования цельности и качественной однородности типологических групп был применён показатель вариативности статистических величин, то есть отношение среднего квадратичного отклонения к среднему арифметическому значению показателя. Если она не превышает 33 процента, выделенный тип может быть признан цельным статистическим рядом. По результатам анализа 157 сельских районов республики были подразделены на 12 типов по территориальной структуре сельских населённых пунктов (рис.).

В третьей главе диссертации – **«Региональные особенности социально-экономического развития и демографической ситуации (на примере Хорезмской области)»** – подробно проанализированы численность

и размещение населения, демографическая обстановка в сельской местности и основные типы размещения населения на примере сельских районов Хорезмской области. Из содержания данной главы следует, что каждая административно-территориальная единица должна быть оптимальна с точки зрения территории и населения.



**Рисунок.** Типы сельских районов Узбекистана по формам сельского  
расселени<sup>я</sup>  
30

При нарушении соответствующей оптимальности (чрезвычайно крупная

или малая площадь, очень большая или малая численность населения) в социально-экономическом развитии и управлении районом проявляются определённые проблемы. Крупный размер территории осложняет управление, развитие сферы обслуживания. Напротив, малая площадь, особенно при большом демографическом потенциале, резко увеличивает антропогенное давление на природную среду, создаёт проблемы для жилищного строительства.

Сфера обслуживания размещается по иерархической системе. При этом более всего играет роль расселение, ранг-размер населённых мест, их функции и транспортная обеспеченность территории. Согласно концепции “центральных мест” В.Кристаллера, в мелких населённых пунктах размещаются наиболее востребованные виды услуг, по мере роста размера поселения масштабы, разнообразие и территориальное воздействие сферы обслуживания последовательно возрастает. Например, по мере роста населённых пунктов изменяется и сеть образовательных учреждений, формируя примерно следующего вида иерархию (снизу вверх): дошкольное учреждение → начальная школа → средняя школа → колледж и академический лицей → высшее учебное заведение.

Среди отраслей социальной сферы важное место занимают образование, здравоохранение, торговля, финансовые услуги и бытовое обслуживание. Известно, что в социально-экономическом развитии страны или региона особое значение имеет система образования. Будущее страны, её молодого поколения, интеллектуальный потенциал общества тесно связаны с развитием образования. При развитии сферы обслуживания большое значение имеют показатели оборота платных услуг и розничной торговли. В целом общая закономерность в организации сферы услуг такова: в сельских районах, сопряжённых со столичным городом, региональными центрами, крупными городами, показатели социальной сферы могут быть снижены. Население этих местностей имеет широкие возможности выбора и часто удовлетворяет спрос на услуги в более крупном центре.

В четвёртой главе диссертации – **«Основные проблемы и перспективные направления развития сельских районов республики»** – определены проблемные аспекты и перспективные направления развития социально-экономической ситуации в сельских районах страны. Вместе с тем, выделены проблемы и магистральные направления развития административных центров сельских районов республики. При этом основное внимание было уделено обеспеченности чистой питьевой водой, природным газом, охвату дошкольным образованием.

Наряду с вышеотмеченным, в данной главе особое внимание уделяется исследованию административных центров районов. Управленческий потенциал районных центров среди прочего отражает их доля в общей численности жителей района. Очень высокая или очень низкая концентрация населения в административном центре не является оптимальной ситуацией.

Резкое превышение соответствующей величины приводит к становлению

«моноцентричной» системы расселения и, одновременно, препятствует развитию других поселений района. Слабая концентрация населения в районном центре свидетельствует о его недостаточном управленческом потенциале, о низких возможностях в обслуживании населения окружающей территории. Поэтому целесообразно, чтобы степень концентрации населения в районном центре находилась на оптимальном среднем уровне.

## ЗАКЛЮЧЕНИЕ

1. В последние годы в экономической и социальной географии большое научно-практическое значение приобрело изучение малых объектов и территорий. Понятие «малые территории», их географический масштаб обладает относительным содержанием. В отличие от физической географии, где оно связано с категорией ландшафта, в экономической и социальной географии с учётом её содержательной специфики, а также направленностью исследований на применение результатов в практике регионального управления, понятие «малые территории» целесообразно применять по отношению к сельским районам.

2. В диссертации для применения в процессе анализа социально-экономического развития сельских районов и взаимного сравнения экономического потенциала объектов исследования в качестве интегрального индикатора предложен новый показатель совокупного объёма произведённых товаров и платных услуг (СОПТПУ). В целях оценки интенсивности использования экономических ресурсов в хозяйственных комплексах сельских районов с применением показателя СОПТПУ разработаны индекс экономической плотности территории, общий индекс производительности труда в районе и индекс эффективности использования капитальных вложений в экономику района. Вместе с тем, предложены специальные индексы и формулы для их подсчёта, направленные на оценку интенсивности использования различных ресурсов в ключевых подразделениях локальной экономики – сельском хозяйстве и промышленности. Предложенные показатели и методику их расчёта рекомендуется использовать в экономико-географических исследованиях и при анализе социально-экономического развития территорий в практике управления.

3. На основе исследования специализации и отраслевого состава экономики сельских районов Узбекистана, мы разделили последние на 4 типологические группы: индустриальные, индустриально-аграрные, аграрно-индустриальные и аграрные районы. Это деление следует учитывать при осуществлении диверсификации национальной экономики, локализации производства, индустриализации хозяйства сельских территорий.

4. По составу и размещению населённых пунктов сельские районы страны были разделены на 12 типологических групп. Были выявлены межрайонные контрасты в плотности сельских населённых пунктов и их средней людности. Эту территориальную типологию целесообразно

использовать для целей совершенствования организации производства и

32

инфраструктуры.

5. В работе был обоснован новый способ экономико-географического изучения низовых административных районов республики – оценка экономической активности территорий, апробированная на материале сельских районов Узбекистана и, в частности, на примере сельских районов Хорезмской области. Так, на основе предложенной методики оценка экономической активности сельских районов Хорезма позволила выявить экономический центр и периферию региона и обозначить целевые ориентиры региональной экономической политики с учётом их пространственной дифференциации.

6. Были обозначены и проанализированы в пространственном аспекте многие проблемы социально-экономического развития сельских административных районов республики. 157 низовых районов республики были сгруппированы по степени обострённости соответствующих проблем. Эти географические группировки на статистической основе показывают необходимость учёта в процессе реализации мер оптимизации социально-экономических условий сельских районов фактора пространственной дифференциации.

7. Почти во всех сельских районах республики велики трудовые ресурсы, которые неуклонно растут. В связи с этим требуется создание новых рабочих мест, развитие ремесленных промыслов на основе творческого применения народного опыта хозяйственной деятельности, поддержка малого бизнеса и частного предпринимательства. Эти вопросы, в свою очередь, сопряжены с проблемой оптимального размещения профессиональных учебных заведений и их специализации с учётом социально-экономической, демографической и экологической ситуации на конкретных территориях.

8. Для роста конкурентноспособности сельских районов страны в условиях рыночной экономики большое значение имеет создание некоторых производственных кластеров. В этом отношении наиболее актуален кластер отраслей орошаемого земледелия и агропромышленного комплекса.

Хороший результат при этом способно показать развитие этого кластера с технологических позиций в виде энергопроизводственного цикла. 9. Сельские районы Узбекистана различаются между собой значением административных центров в местных социально-экономических системах, их функциональным составом. Особое внимание в диссертации уделено анализу районных центров более 50 районов страны, отличающихся низкой степенью территориальной концентрации населения и неразвитостью функций центральных мест.

Основное направление повышения территориально-экономического потенциала этих населённых пунктов связано с перемещением из близрасположенных больших городов некоторых производственных и социальных объектов, локализацией производства. 10. В перспективе в ходе



экономико-географических исследований сельских районов республики особое внимание следует уделять их социальным и экологическим функциям. Также следует уделять больше

33

внимания разработке крупномасштабных карт низовых районов, социальной защите населения, оптимизации размещения сельских сходов граждан и поселений.



**NATIONAL UNIVERSITY OF UZBEKISTAN  
NATIONAL UNIVERSITY OF UZBEKISTAN**

**KURBONOV SHUXRAT**

**ECONOMIC-GEOGRAPHICAL FEATURES OF DEVELOPMENT OF  
THE RURAL DISTRICTS OF UZBEKISTAN**

**11.00.02 - Economic and social geography**

**DISSERTATION ABSTRACT  
OF THE DOCTOR OF PHILOSOPHY (PhD)  
OF GEOGRAPHICAL SCIENCES**

**Tashkent – 2017**

**numbers of B2017.1.PhD/G1.**

The dissertation has been carried out at the National University of Uzbekistan.

The abstract of dissertation in three languages (Uzbek, Russian, English (resume)) is available online nauka.nuu.uz and on the website of “ZiyoNET” information-educational portal www.ziynet.uz.

**Scientific consultant:**

<p><b>Saliev Abdusami Saliyevich</b></p>
--

doctor of geographic science, professor

**Official opponents: Kayumov Abduhakim Abduhamidovich** doctor of geographic science, professor

**Azimov Shuxrat Akromovich**  
PhD of geographical sciences

**Leading organization: Nukus State pedagogical institute**

The defense of the dissertation will take place on «\_\_\_» \_\_\_\_\_ 2017 in «\_\_\_» at the meeting of Scientific council DSc 27.06.2017.K.01.03 at the National University of Uzbekistan (Address: 100174, Tashkent, street Universitetical 4. Ph.: (99871)227-12-24, Fax: (99824) 246-53-21; 246-02-24. e-mail: ik-geografiya.nuuz@mail.ru).

The dissertation has been registered at the Informational Resource Centre of National University of Uzbekistan under №\_\_\_ (Address: 100174, 4 University street, Tashkent, Administrative Building of the National University of Uzbekistan, tel.: (99871) 246-67-71).

The abstract of the dissertation has been distributed on «\_\_\_» \_\_\_\_\_ 2017 year

Protocol at the register № \_\_\_\_\_ dated «\_\_\_» \_\_\_\_\_ 2017 year

**N.I.Sabitova**

Chairman of the scientific council  
awarding scientific degrees,  
Doctor of Geographical Sciences, Professor

**Sh.M.Sharipov**

Scientific Secretary of the Scientific council for  
awarding the scientific degrees,  
Doctor of Geographical, Ph.D.

**A.A.Kayumov**

Chairman of the Scientific Seminar under Scientific

## INTRODUCTION (abstract of PhD thesis)

**The aim of research work:** The disclosure of territorial features of the socio-economic development of rural areas of the Republic of Uzbekistan and the development of proposals and recommendations for solving existing problems.

**The object of the research work** socio-economic development of rural areas of the Republic of Uzbekistan.

**Scientific novelty of the research work:** the scientific and methodological foundations of large-scale studies of rural areas have been improved; A method for assessing the economic and geographical potential of rural areas and determining the level of its use;

The forms of accommodation of rural settlements, which have arisen in rural areas of the republic in various physical and geographical conditions, have been identified and justified;

Criteria for determining economic activity in rural areas of Uzbekistan have been developed and the method for calculating it has been justified; The actual social and economic problems of rural areas and their administrative centers have been determined and analyzed in a spatial sense, scientific and practical proposals and recommendations for their solution have been worked out.

**Implementation of the research results:** On the basis of proposals and recommendations on economic and geographic features of socio-economic development of rural areas:

the improved scientific-methodological foundations of large-scale economic geographical studies of rural areas of the republic have been introduced into the content of the State Educational Standard (registered with the O'zStandart State Agency on October 10, 2014 under the number O'zDSt 36.1559: 2014 No. 5181). The introduction of these proposals served to raise the theoretical and practical value of the subjects "Social geography", "Methods of geographical research" taught in the bachelor's degree (direction 5140600-"Geography"), in particular, increased the knowledge and skills of bachelors of educational institutions of the country on the basis of new approaches to research of the geography of rural areas;

the methodology for assessing the economic-geographical potential of rural areas and determining the level of its use has been introduced into practice by the Ministry of Economy of the Republic of Karakalpakstan (reference No. 01/72 of the Ministry of Economy of the Republic of Karakalpakstan of January 24, 2017). The use of this scientific result allowed to develop a rating of social-economic development of rural areas of the republic and to reveal a relatively low level of use of the available economic-geographical potential in Muynak, Kungrad, Shumanay, Chimbay, Karauzyak, Kanlykol and Takhtakupyr districts;

proposals for the identification and justification of the forms of rural settlement established in rural areas of the Republic in various natural geographical conditions

have been introduced into practice by the State committee of the Republic of Uzbekistan for Land resources, geodesy, cartography and state cadastre (certificate of the State committee of the Republic of Uzbekistan for land

37

resources, geodesy, cartography and state cadastre No. 02-03-5273 of October 17, 2016). The use of these proposals served as the basis for the development of the "Map of the population of Uzbekistan" and for the first time compiled "Maps of types of rural areas of Uzbekistan by forms of rural settlement";

the criteria for determining the economic activity of rural areas and the method of calculating it have been used in a fundamental project on the theme "Development of the market infrastructure of regions in the context of modernizing the national economy" (reference No. FTK-03-13 / 777 of the Committee for the coordination of the development of science and technology of November 8, 2016). This made it possible to determine the rating positions of rural areas of the country by economic activity and on this basis to propose measures for the socioeconomic development of rural areas;

scientific and practical proposals and recommendations on the current socioeconomic problems of rural areas and their centers and their solution were used by the Ministry of Economy of the Republic of Karakalpakstan (reference No. 01/72 of the Ministry of Economy of the Republic of Karakalpakstan of January 24, 2017). The introduction of scientific results served the implementation of the Decree of the Cabinet of Ministers of the Republic of Uzbekistan No. 48 (444) "On comprehensive measures of social-economic development of the Shumanay district of the Republic of Karakalpakstan in 2011-2013 years".

**The structure and volume of the thesis.** The outline of the dissertation consists of an introduction, four chapters, conclusion, list of used literature, applications. The volume of the thesis is 120 pages.

**Эълон қилинган илмий ишлар рўйхати**  
**Список опубликованных работ**  
**List of published works**  
**I бўлим (I часть; I part)**

1. Солиев.А.С., Назаров М.И., Қурбонов Ш.Б. Ўзбекистон ҳудудлари ижтимоий-иқтисодий ривожланиши: монография. – Т.: “МУМТОЗ СЎЗ”, 2010. - 18,5 босма табоқ.

2. Қурбонов Ш.Б. Кичик ҳудудлар ижтимоий-иқтисодий географияси: монография. - Т. : “МУМТОЗ СЎЗ”, 2013. - 10,3 босма табоқ. 3. Солиев А.С., Қурбонов Ш.Б. Қуйи Амударё минтақасининг иқтисодий географик муаммолари // Ўзбекистон География жамияти ахбороти. 31-жилд. - Тошкент, 2008. - Б.4-7. (11.00.00; № 6).

4. Қурбонов Ш.Б. Кичик ҳудудларни иқтисодий географик ўрганишнинг назарий-услубий асослари // Ўзбекистон География жамияти ахбороти. 32-жилд. - Тошкент, 2008. - Б.80-82. (11.00.00; № 6).

5. Қурбонов Ш.Б. Ўзбекистон Республикаси қишлоқ туманларининг геосиёсий ўрни // Ўзбекистон География жамияти ахбороти. 34-жилд. - Тошкент, 2009. - Б.119-121. (11.00.00; № 6).

6. Қурбонов Ш.Б. Қишлоқ туманларининг иқтисодий салоҳияти ва уларнинг ихтисослашуви // Ўзбекистон География жамияти ахбороти. 36-жилд. - Тошкент, 2010. - Б.112-116. (11.00.00; № 6).

7. Қурбонов Ш.Б. Кичик ҳудудлар ва кичик бизнес ривожланишининг географик жиҳатлари (Хоразм вилояти мисолида) // Ўзбекистон География жамияти ахбороти. 37-жилд. - Тошкент, 2011. - Б.68-71. (11.00.00; № 6).

8. Қурбонов Ш.Б. Хоразм вилояти агросаноат мажмуаси ва унинг ривожланиш муаммолари // Ўзбекистон География жамияти ахбороти. 38-жилд. - Тошкент, 2011. - Б.91-96. (11.00.00; № 6).

9. Қурбонов Ш.Б. Қишлоқ туманлари маъмурий марказларининг ижтимоий-иқтисодий ривожланиш масалалари // Ўзбекистон География жамияти ахбороти. 39-жилд. - Тошкент, 2012. - Б.123-126. (11.00.00; № 6).

10. Қурбонов Ш.Б. Кичик ҳудудларнинг ижтимоий-экологик муаммолари (Хоразм вилояти туманлари мисолида) // Ўзбекистон География жамияти ахбороти. 40-жилд. - Тошкент, 2012. - Б.129-131. (11.00.00; № 6).

11. Қурбонов Ш.Б. Ўзбекистонда иқтисодий ва ижтимоий географик тадқиқотларнинг асосий йўналишлари // Ўзбекистон География жамияти ахбороти. 41-жилд. - Тошкент, 2013. - Б.128-133. (11.00.00; № 6).

12. Солиев А., Қурбонов Ш.Б. Ўзбекистон Республикаси маъмурий ҳудудий тузилмасида қишлоқ туманларининг роли // Ўзбекистон География жамияти ахбороти, 43-жилд. - Тошкент, 2014. - Б.83-87. (11.00.00; № 6).

13. Қурбонов Ш.Б. Кичик ҳудудлар иқтисодиёт тизимининг ихтисослашуви (Хоразм вилояти мисолида) // Ўзбекистон География жамияти ахбороти, 43-жилд. - Тошкент, 2014. Б. 137-140. (11.00.00; № 6).

14. Қурбонов Ш.Б., Хоразм вилояти қишлоқ жойларида ижтимоий соҳалар ривожланишининг географик хусусиятлари // ЎзМУ хабарлари,

39

№3/1. – Тошкент, 2014. - Б.98-102. (11.00.00; № 7).

15. Қурбонов Ш.Б. Развитие городских поселений и проблемы урбанизации низовых административных районов Узбекистана // Социально экономическая география: Вестник Ассоциации российских географов обществоведов №3. - Ростов-на Дону, 2014. - С.101-109. (11.00.00; № 8).

16. Kurbonov Sh.B. Peculiarities of the economic-geographical study of small areas (as an example of Republic of Uzbekistan) // European Science Review. Austria, Vienna. № 3-4. 2015, March-April. - P.5-7. (11.00.00; № 2).

17. Салиев А., Қурбонов Ш.Б. Демографическое развитие сельской местности Республики Узбекистан // Социально-экономическая география: Вестник Ассоциации Российских географов-обществоведов, №4. - Ростов-на Дону, 2015. - С.150-159. (11.00.00; № 8).

18. Қурбонов Ш., Жабборов К. Ўзбекистон қишлоқ жойларининг инвестиция муҳити ва иқтисодий фаоллиги ҳақида // Ўзбекистон География жамияти ахбороти, 46-жилд. - Тошкент, 2015. - Б.98-102. (11.00.00; № 6).

19. Қурбонов Ш.Б. Кичик ҳудудларни географик ўрганишда математик методлардан фойдаланиш // ЎзМУ хабарлари, №3/2. – Тошкент, 2015. - Б.219-223. (11.00.00; № 7).

20. Федорко В., Қурбонов Ш. Типология низовых административных районов Узбекистана с точки зрения сельского расселения // Ўзбекистон



География жамияти ахбороти, 47- жилд. - Тошкент, 2016. - Б.72-80. (11.00.00; № 6).

21. Солиев А., Қурбонов Ш. Б. Ўзбекистон ҳудудлари ижтимоий иқтисодий ривожланишининг баъзи бир масалалари // Ўзбекистон География жамияти ахбороти, 47-жилд. - Тошкент, 2016. - Б.19-25. (11.00.00; № 6).

22. Қурбонов Ш.Б. Кичик ҳудудлар саноат салоҳиятини оширишнинг баъзи бир масалалари // Самарқанд Давлат университети илмий тадқиқотлар ахборотномаси, № 1 (95). - Самарқанд, 2016. - Б.104-108. (11.00.00; № 4).

23. Қурбонов Ш.Б. Қишлоқ туманларининг иқтисодий фаоллиги ва уни баҳолаш услубиёти (Хоразм вилояти мисолида) // Ўзбекистон География жамияти ахбороти, 48-жилд. - Тошкент, 2016. - Б.62-66. (11.00.00; № 6).

24. Солиев А.С., Курбанов Ш.Б., Ражабов Ф.Т. Сдвиги в отраслевой и территориальной структуре экономики Узбекистана // Социально экономическая география: Вестник Ассоциации Российских географов обществоведов, №5. - Ростов-на Дону, 2016. - С.209-218. (11.00.00; № 8).

25. Федорко В.Н., Курбанов Ш.Б. Методика рейтинговой оценки уровня экономического и социального развития регионов Республики Узбекистан // Ўзбекистон География жамияти ахбороти, 49-жилд. - Тошкент, 2017. - Б.38- 48. (11.00.00; № 6).

### **II бўлим (II часть; II part)**

26. Қурбонов Ш.Б. Хоразм вилояти шаҳарларининг ижтимоий иқтисодий ривожланиши // Ҳозирги замон географияси: назария ва амалиёт. Халқаро илмий-амалий конференция материаллари. – Тошкент, 2006. - Б.253- 254.

40

27. Назаров М.И., Қурбонов Ш.Б. Қишлоқ жойлар ижтимоий ривожланишининг айрим минтақавий хусусиятлари // География ва география таълими ёшлар нигоҳида: кеча, бугун, эртага. Иқтидорли талабалар ва ёш олимларнинг республика илмий-амалий конференцияси материаллари. – Тошкент, 2008. - Б.107-109.

28. Қурбонов Ш.Б. Ўзбекистонда қишлоқ туманлари шаклланишининг асосий босқичлари // Кўҳна ва навқирон география. Иқтидорли талабалар, ёш олимлар ва профессор-ўқитувчиларнинг 2008 йил ИТИ натижаларига бағишланган илмий-амалий конференцияси материаллари. – Тошкент, 2009. - Б.191-193.

29. Қурбонов Ш.Б. Қишлоқ туманлари ижтимоий-иқтисодий ривожланиш рейтинг тўғрисида // Ўзбекистон География жамияти VIII съезди материаллари. – Нукус, 2009. - Б.164-165.

30. Қурбонов Ш.Б. Хоразм вилояти қишлоқ туманлари демографик ва ижтимоий ривожланишининг баъзи масалалари // Социально демографические процессы в современном Узбекистане. Материалы Республиканской научно-практической конференции, посвященной 15-летию Международной конференции по народонаселению и развитию (Каир, 1994 г.). - Тошкент, 2009. - Б.147-150.

31. Федорко В., Курбонов Ш. Методика определения некоторых сравнительно-оценочных показателей экономического развития сельских административных районов // География: Тарих, Назария, Методлар, амалиёт. Иқтидорли талабалар, ёш олимларнинг республика илмий-амалий конференцияси материаллари. – Тошкент, 2010. - С.109-113.

32. Курбонов Ш.Б. Хоразм вилояти қишлоқ туманларида ижтимоий соҳалар ривожланиши // Иқтисодийни модернизациялаш шароитида ижтимоий соҳани ривожлантиришнинг устувор йўналишлари. Республика илмий-амалий конференцияси материаллари. – Тошкент, 2011. - Б.349-352.

33. Федорко В., Курбонов Ш. Некоторые методические вопросы оценки интенсивности ресурсопользования в сельских районах Узбекистана // Региональные проблемы преобразования экономики. Мат-лы II Всерос. науч.-практ. конф. – Махачкала, 2011. - С.574-581.

34. Курбонов Ш.Б. Административные центры сельских районов Узбекистана – проблемы развития // Научно-образовательный журнал. Вестник Приамурского Государственного Университета им. Шолом Алейхема, №2 (11) 2012. - С.31-35.

35. Федорко В., Курбонов Ш. Возможности развития трансграничного туризма в Нижнеамударьинском регионе // Проблемы и перспективы современного туризма. Мат-лы Международной науч.-практ. конф. - Тула, 2012. - С.164-165.

36. Федорко В., Курбонов Ш. Географические основы развития сельского туризма в Республике Узбекистан // Мат-лы Международной научно-практической конференции: «АУЭЗОВСКИЕ ЧТЕНИЯ – 11 Казахстан на пути к обществу знаний: инновационные направления развития науки, образования и культуры» - Шымкент, 2012. - С.154-157.

41

37. Курбонов Ш.Б., Ражабов Ф.Т. Қишлоқ жойлар урбанизацияси // Население Узбекистана: состояние, проблемы и перспективы. - Тошкент, 2012. - 0,6 б.т.

38. Курбонов Ш.Б. Вопросы социально-экономического развития административных центров сельских районов Узбекистана // Азиатский вектор развития России в XXI веке. Мат-лы Межд. научно-практ. форума. - Биробиджан, 2012.

39. Курбонов Ш.Б. Хоразм вилояти қишлоқ жойлари хўжалигининг тармоқлар таркиби // Минтақаларни барқарор ривожлантириш ва миллий иқтисодийнинг худудий мувозанатлигини таъминлаш масалалари. Республика илмий-амалий конференцияси материаллари. – Тошкент, 2013. - Б.101-104.

40. Курбонов Ш.Б., Ражабов Ф. Ўзбекистонда иқтисодий ва ижтимоий география фанининг ривожланиши ва йирик масшабли тадқиқотлар // Ж.: Тюркоязычные страны, №1. - Алматы, 2013. - 0,5 б.т.

41. Курбонов Ш.Б. Особенности крупномасштабного исследования социально-экономического развития малых территорий Узбекистана //

Социально-экономическая география в XXI веке: вызовы и возможные ответы. Материалы Международной научной конференции (Четвёртая Ежегодная научная Ассамблея АРГО). - Москва, 2013. - С.154-163.

42. Солиев А.С., Курбонов Ш.Б., Ражабов Ф.Т. Глобаллашув шароитида Ўзбекистон қишлоқ туманлари ташқи иқтисодий алоқаларининг ривожланиши // Ўзбекистон иқтисодиётининг минтақавий бозорлар ва жаҳон хўжалик тизимига интеграциялашувининг долзарб масалалари. Республика илмий-амалий конференцияси материаллари. –Тошкент, 2013. - Б.118-122.

43. Курбонов Ш.Б. Сельские административные районы как объект экономико-географического исследования // Актуальные проблемы естественно-географического образования. Материалы Международной научной конференции. - Биробиджан, 2013. - С.96-99.

44. Солиев А.С., Курбонов Ш.Б. Фарғона водийси ижтимоий-иқтисодий ривожланишининг географик муаммолари // Фарғона водийси табиатдан фойдаланиш ва муҳофаза қилишнинг долзарб муаммолари. Респ.илмий амалий конф. материаллари. – Наманган, 2014. - Б.7-10.

45. Курбонов Ш.Б. Кичик шаҳарлар ва қишлоқ жойлар ривожланиши // Ўзбекистон География жамияти IX- съезди материаллари. – Тошкент, 2014. - Б.181-183.

46. Салиев А.С., Курбонов Ш.Б. Региональные исследования в контексте размещения производительных сил Узбекистана: опыт и проблемы // Эффективное использование социально-экономического потенциала и привлечение новых источников экономического роста. Материалы VI форума молодых ученых-экономистов (том 2). Под общей редакцией д.э.н. Садыкова А.М. - Ташкент: IFMR, 2014. - 296 с.

47. Салиев А., Курбонов Ш.Б. Социальная инфраструктура малых территорий Узбекистана // Южно-Российский форум: экономика,

42

социология, политология, социально-экономическая география. - Ростов-на Дону, 2015. - С.29-37.

48. Солиев А.С., Курбонов Ш.Б. Минтақавий иқтисодиёт ва унинг амалий аҳамияти // Минтақавий иқтисодиётнинг замонавий муаммолари. Респ. илмий-методологик семинар мат-лари. – Тошкент, 2015. - Б.159-165.

49. Хоразм вилоятини ижтимоий-иқтисодий ривожлантириш стратегияси / и.ф.д. А.М.Содиқовнинг умумий таҳрири остида. - Тошкент: IFMR, 2015. – 200 б. (муаллифлар гуруҳи).

50. Солиев А.С., Федорко В., Курбонов Ш.Б. Сельский туризм в Узбекистане: возможности и проблемы развития // Вестник КазНУ. Серия географическая, №1/2 (42). - Алматы, 2016. - С.310-314.

51. Солиев А.С., Курбонов Ш.Б. Қишлоқ туманлари ривожланишининг ижтимоий муаммолари // Замонавий географик тадқиқотлар: муаммо ва ечимлар. Республика илмий-амалий конференцияси материаллари. – Андижон, 2016. - Б.177-185.

Автореферат «Ўзбекистон География жамияти ахбороти» журналида  
тахрирдан ўтказилди.



«ЎзР Фанлар Академияси Асосий кутубхонаси» босмахонасида чоп этилган.  
Босмахона манзили: 100170, Тошкент ш., Зиёлилар кўчаси, 13-уй.